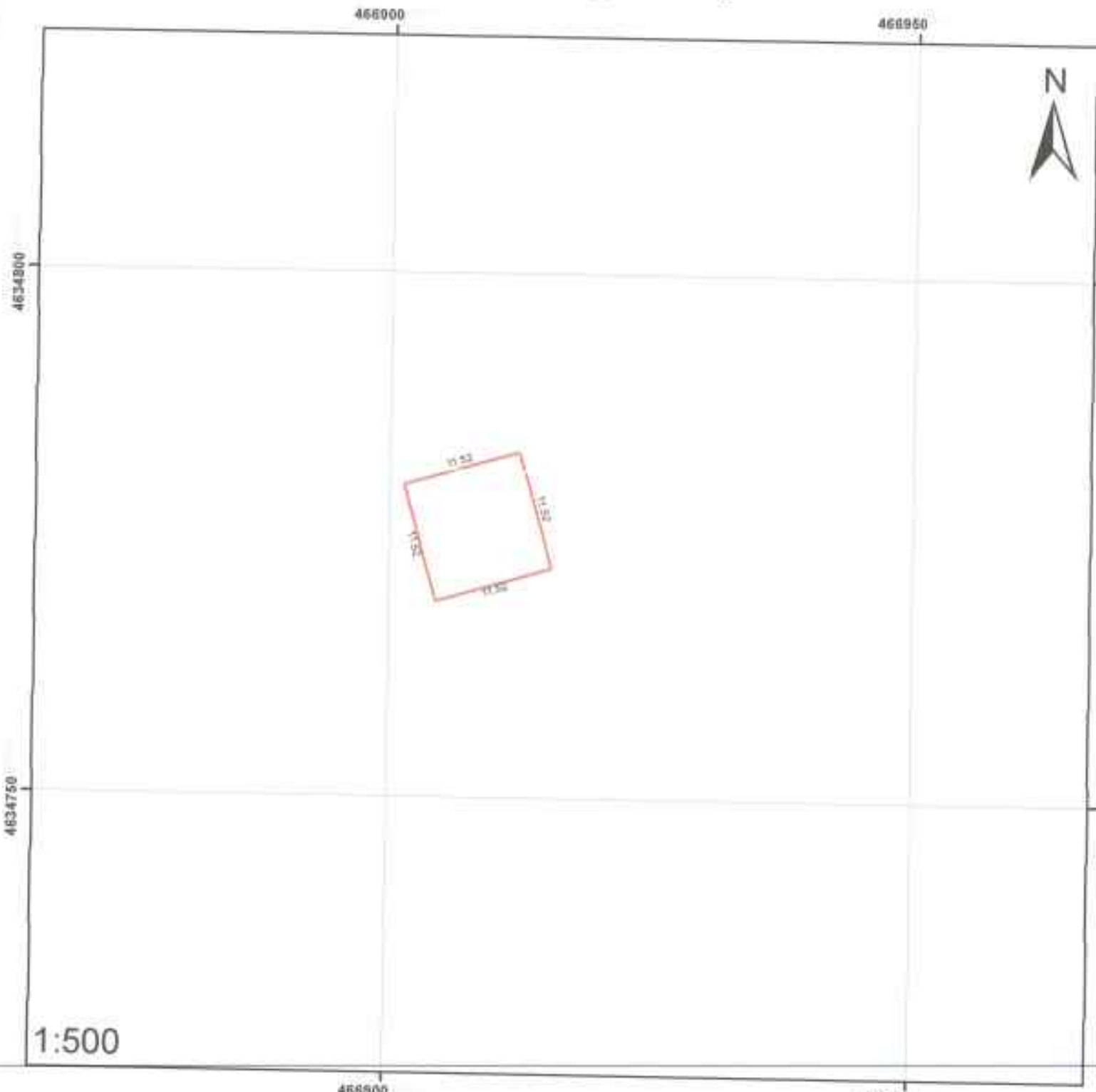


მიწის ნაკვეთის საკადასტრო აზომებითი ნახაზი



მოსამართა: ქობი სერგაძისძის დასახლებული პუნქტი 500 კვარტი ქ. თბილისი რაიონი, საქ. ნაი	საკუთრება: 132.71 მ ²
დაამუშავებია: არისტოვლი-სამკურნელო	
პირობითი ნიშნები	
საკვეთის საკადასტრო საზღვარი	
შენიანა, შენიანის ნიშანი/ნაპოვებობა	
სარეზერვუარი	

შახარში

მეწიხის საკუთრის მსხმარაო	ფართობი	დაინშეულება
ქვანი ხტეფიანების დამკავშირებელი 500 კვ-იანი ელ გადამცემი ხაზი. №1	132.71 მ ²	აწინასიტყვაო ხმეუბნეო

მქვანი საკუთრის მარცაო №	დაინშეულება	საუკონსტრუქციო მშენებლობა აშენებულეო	ხაზორკუდაცხიონა	ფართობი	დაინშეუების ფართობი
01	_____	_____	_____	_____	_____
02	_____	_____	_____	_____	_____
03	_____	_____	_____	_____	_____
04	_____	_____	_____	_____	_____
05	_____	_____	_____	_____	_____
06	_____	_____	_____	_____	_____
07	_____	_____	_____	_____	_____

მქვანი ხაზორკუდაცხიონის საკუთრის მარცაო ხომეო მეფუძისფუძის მქვანი ხაზორკუდაცხიონა	აწინასიტყვაო	საუკონსტრუქციო აშენებლობა აშენებულეო	საბუცეო ფართი
1.	_____	1.	_____
2.	_____	2.	_____
3.	_____	3.	_____
4.	_____	4.	_____
5.	_____	5.	_____

ფაქტობრივად აღმართული პირი	პირდაპირი ხომეო
_____	_____

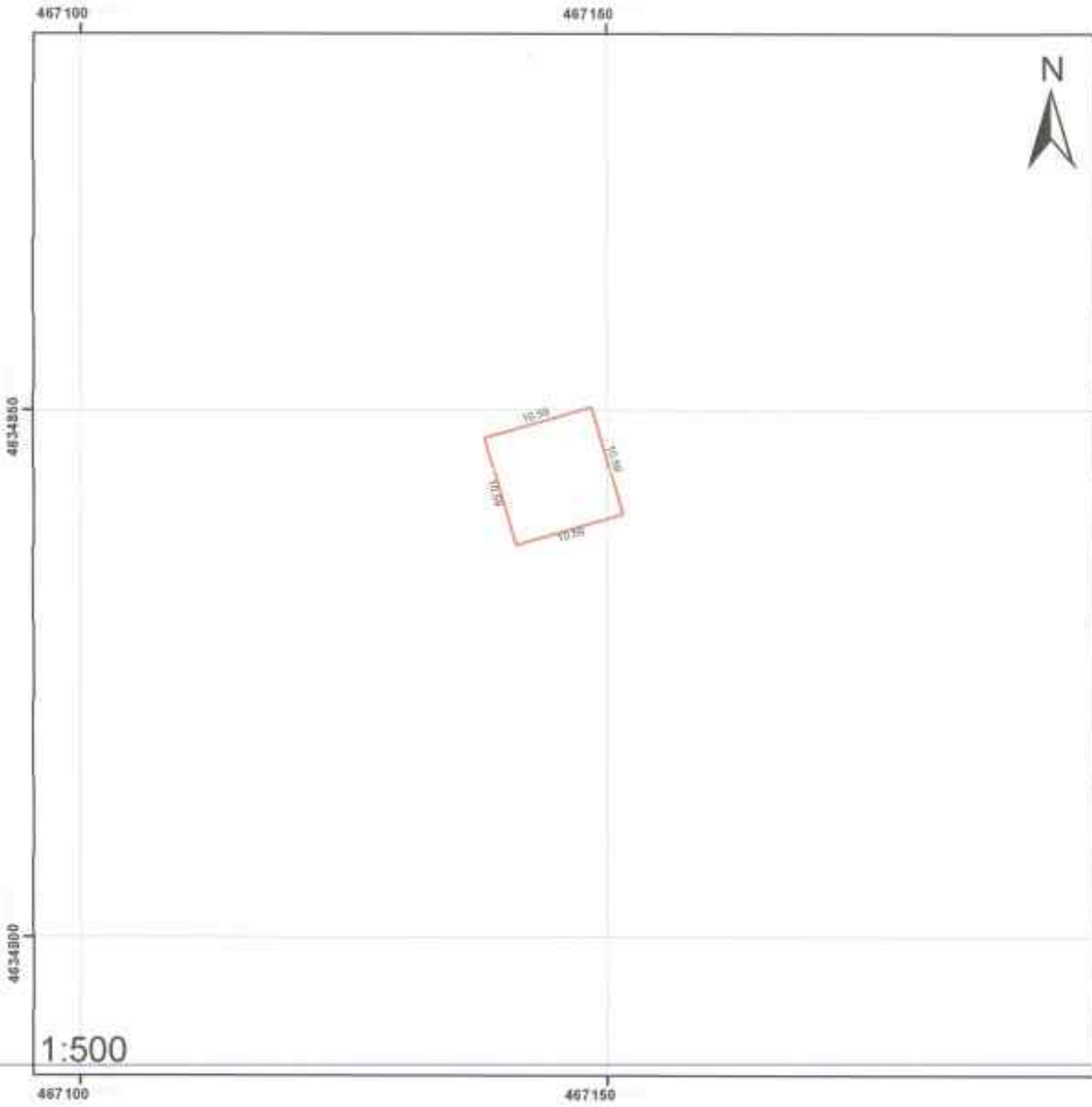
საუკონსტრუქციო აშენებლობა აღმართული პირი	_____
მსხმარაოთი ხომეო აღმართული პირი	_____

საუკონსტრუქციო აშენებლობა აღმართული პირი _____
 საუკონსტრუქციო აშენებლობა აღმართული პირი _____

დაინშეუების თარიღეო: 03/12/2015

ფაქტობრივად აღმართული პირი _____
 საუკონსტრუქციო აშენებლობა აღმართული პირი _____

მიწის ნაკვეთის საკადასტრო აღმწერითი ნახაზი



მისამართი: ქ. თბილისი, მთ.წიგის რაიონი, ვ. ბრძანაძის ქ. №2	<input type="checkbox"/> ნაკ. ფართობი 112.11 მ ²
დაინიშნულებდა: ავტომატურად-სამკვეთს	
პირობითი ნიშნები	
საკადასტრო საზღვარი	
შენიანობა, შენიანის ნიშნა/სარეკონსტრუქციო	
სეზონური	

ՀԱՆՈՒՄ

Ձեր հաշվառման մեխանիզմ	սկզբնական	գնահատական
Քիմիկատների և քիմիկատների արտադրողների 500 գործարարական ընկերությունների հետ. №2	11.11.15*	մեխանիզմային համակարգ

Մեխանիզմային համակարգի համար	Մեխանիզմային համակարգի անվանում	Մեխանիզմային համակարգի արտադրող	Մեխանիզմային համակարգի տեսակ	Մեխանիզմային համակարգի վիճակ	Մեխանիզմային համակարգի օգտագործման վիճակ
01	_____	_____	_____	_____	_____
02	_____	_____	_____	_____	_____
03	_____	_____	_____	_____	_____
04	_____	_____	_____	_____	_____
05	_____	_____	_____	_____	_____
06	_____	_____	_____	_____	_____
07	_____	_____	_____	_____	_____

Մեխանիզմային համակարգի անվանում	Մեխանիզմային համակարգի արտադրող	Մեխանիզմային համակարգի տեսակ	Մեխանիզմային համակարգի վիճակ
1.	_____	1.	_____
2.	_____	2.	_____
3.	_____	3.	_____
4.	_____	4.	_____
5.	_____	5.	_____

Մեխանիզմային համակարգի արտադրող	Մեխանիզմային համակարգի տեսակ
_____	_____

Մեխանիզմային համակարգի արտադրող	Մեխանիզմային համակարգի տեսակ
_____	_____


Մեխանիզմային համակարգի արտադրող _____

Մեխանիզմային համակարգի տեսակ _____

Մեխանիզմային համակարգի արտադրող _____

Կ.Ս.

მიწის ნაკვეთის საკადასტრო აზომეთი ნახაზი



მიმასწროვ: შპს სტრუქტურული დაკავშირება 300 კვ.მ-ის 22 კომპლექსი სახ. შპს	ნაკ. უფართოა: 137.69 მ ²
დანიშნულება: არსახოვლი-სამკურნეო	
პირობითი ნიშნები	
საკადასტრო საზღვარი	
შენობა, შენობის ნაშენი/თარიღდასინა	
სერვისები	

დახარჯვა

საქონლის მფლობელი	ფართობი	დაინაშენა
ქ.ნანო ხევისციხის რაიონის დასახლებული პუნქტი №3	137.69 მ ²	დაინაშენა დასახლებული პუნქტი

მუშის ჩატარების თარიღი №	დაინაშენა	საქონლის მფლობელი	საინჟინერო	ფართობი	დაინაშენა
01					
02					
03					
04					
05					
06					
07					

საქონლის მფლობელი	საინჟინერო	საქონლის მფლობელი	საინჟინერო
1		1	
2		2	
3		3	
4		4	
5		5	

დაინაშენა	დაინაშენა
-----------	-----------

საქონლის მფლობელი დაინაშენა

საინჟინერო

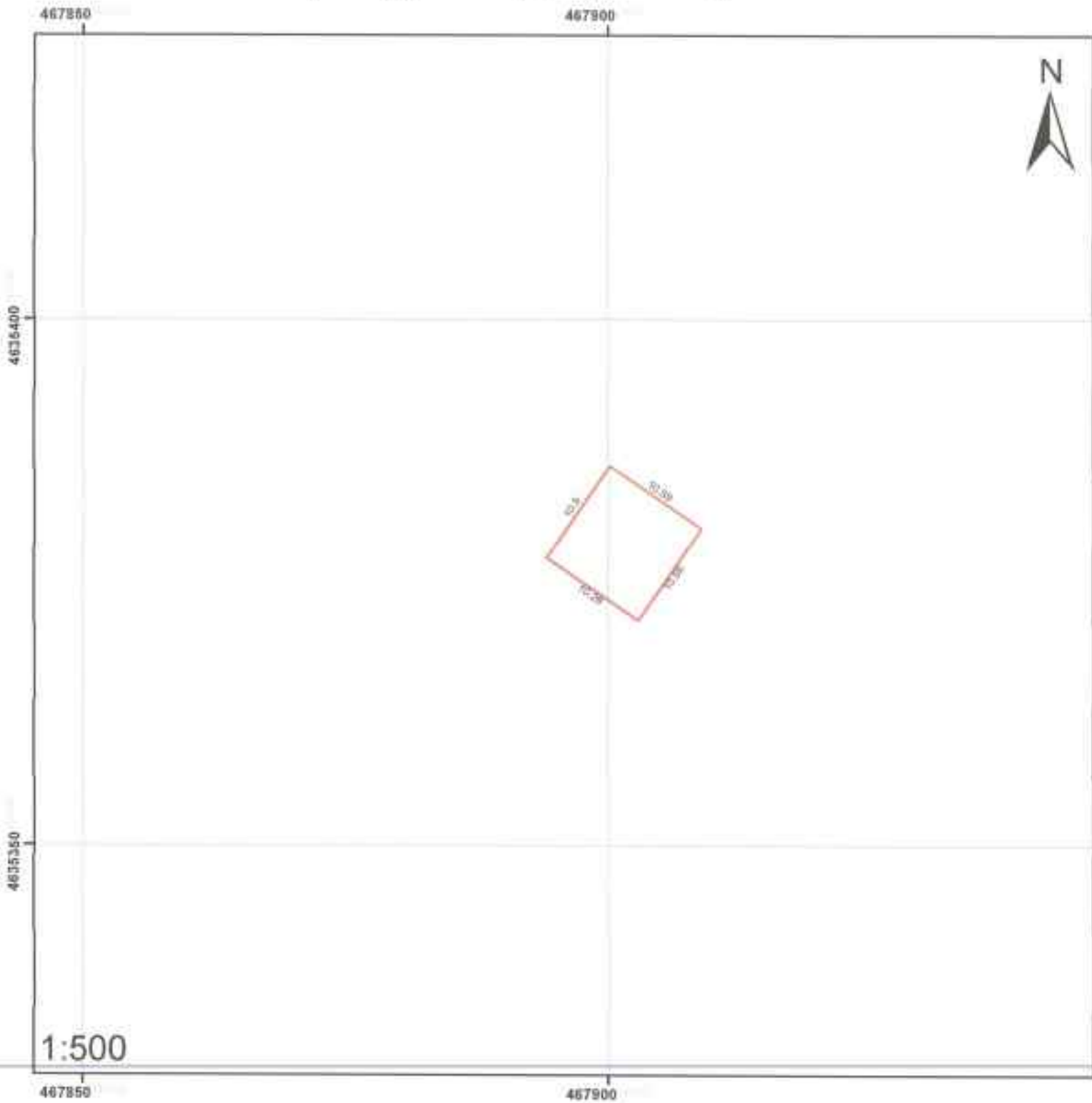
საქონლის მფლობელი დაინაშენა

საინჟინერო

საინჟინერო

და

შივის ნაკვეთის საკადასტრო აზომვითი ნახაზი






მისამართი: ქაბა სტრუქტურული დაგეგმვა
 30 კმ-ის რეგულაციის სტრ. 264

ნაკვეთის ფართობი 112.11 მ²

დაინშულება: არასასოფლო-სამეურნეო

პირობითი ნიშნები

-  სასაქონლო საკადასტრო საზღვარი
-  შენობა, შენობის ნაშენი/სარეკონსტრუქციო
-  სურვილები

დახადი

მწიხარის საკუთარი მისამართი	ფართობი	დასაშვალად
ქაბი სტეფანწმინდის დამკვეთებელს 500 კვ-თან ვლ დედაძეშვი ხაზი №4	112.11 მ²	მისამართული სასაფარი

შენიშვნა საკუთრების ფურცელი №	დასაშვალად	სადასაშვალად მშენებელი სამსახური	ხარისხობრიობა	ფართობი	დასაშვალად ფართობი
01	_____	_____	_____	_____	_____
02	_____	_____	_____	_____	_____
03	_____	_____	_____	_____	_____
04	_____	_____	_____	_____	_____
05	_____	_____	_____	_____	_____
06	_____	_____	_____	_____	_____
07	_____	_____	_____	_____	_____

მისამართი საკუთრების პროექტი შეკრებილი მსახურები	ანგარიში	საკუთრების ფართობი დასაშვალად	სადასაშვალად ფართობი
1	_____	1	_____
2	_____	2	_____
3	_____	3	_____
4	_____	4	_____
5	_____	5	_____

დასაშვალად ფართობი	პროექტი
_____	_____

საკუთრების ფართობი	_____
დასაშვალად ფართობი	_____

საკუთრების ფართობი _____
პროექტი _____

დასაშვალად ფართობი 03/13/2015

დასაშვალად ფართობი _____
პროექტი _____

მ.ა.

ԶԱՆՆՈՒՄ

Ձևի նախնական մոտևերով	Վճարում	Գանձարկեր
Քիմիա և Կենսաբանական Գիտությունների 500 յւնիվերսիտետի ԳԵՄԻՆԱԿԱՆԱԿԱՆ ԳՐԱԿԱՆԱԿԱՆ ԿԱՆԿԱՐԳՈՒՄ ԵՎ ԳՐԱԿԱՆԱԿԱՆ ԿԱՆԿԱՐԳՈՒՄ ԿԵՆՏՐՈՆ ԿԵՆՏՐՈՆ	112.11 ՁԲ	Ինֆորմացիոն Կանցլերություն

Մեկնում Տարեթվի Մուտքի №	Գանձարկեր	Վարկային մեթոդներ օգտագործելու համար	Կանցլերություն	Վճարում	Գանձարկերի Վճարում
01					
02					
03					
04					
05					
06					
07					

Մուտքի Տարեթվի Մուտքի Մուտքի Մուտքի	Վճարում	Կանցլերություն Վճարում Վճարում	Կանցլերություն
1		1	
2		2	
3		3	
4		4	
5		5	

Գանձարկերի Վճարում	Վճարում
_____	_____

Կանցլերություն Վճարում	_____
Վճարում/Կանցլերություն	_____

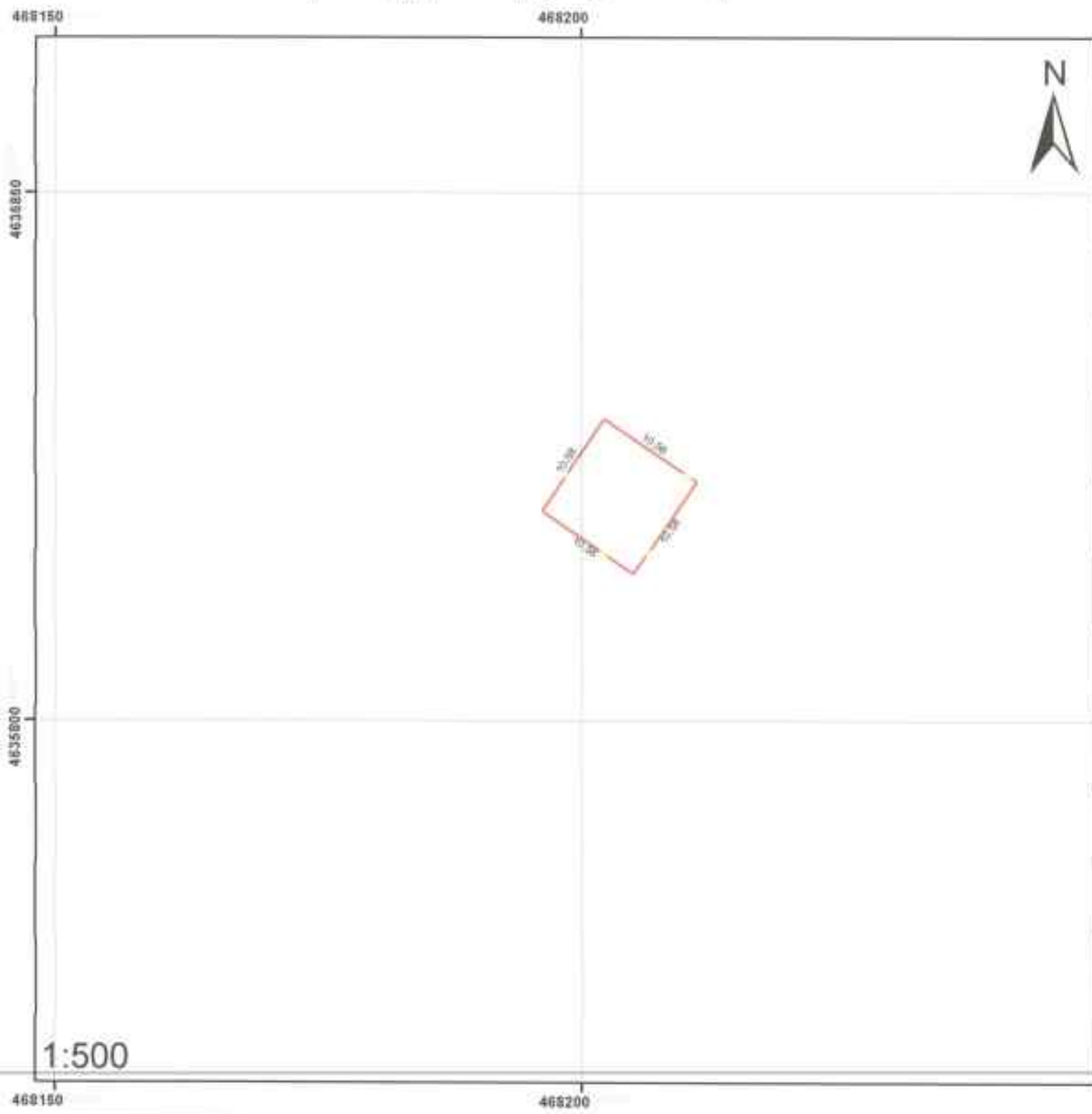
Կանցլերություն Վճարում _____ Կանցլերություն

Գրառվել է: _____ 03.12.2015

Գանձարկերի Վճարում _____ Կանցլերություն

Ձև


მიწის ნაკვეთის საკადასტრო აზომვითი ნახაზი



მასშტაბი: ქაბი სტრუქტურის დასაჯერებელი
 2011 წლის 09 თვის მდგომარეობისათვის

ნაქ. ფართობი 111.94 მ²

თანაზომვითი: არასასაბუღალტრო-სამკვეთო

პირობითი ნიშნები			
	საკადასტრო საზღვარი		
	შენიშნული შენობის ნიშნები/სარეზერვუარი		
	საზღვარი		

ქანონი

მუშის საკუთარ მისამართს	ფართობი	დაინაშნულება
ქზანის სტრუქტურის განვითარების 500 კვ-ისთვის ვეგეტაციის ხაზი №6	11194 მ²	სახელმწიფო საკუთრება

ქვეპროექტის რიგითი №	დაინაშნულება	შეკეთების მუხრების აღწერა	სართულთა სიმაღლე	ფართობი	განმარტების ფართობი
01	_____	_____	_____	_____	_____
02	_____	_____	_____	_____	_____
03	_____	_____	_____	_____	_____
04	_____	_____	_____	_____	_____
05	_____	_____	_____	_____	_____
06	_____	_____	_____	_____	_____
07	_____	_____	_____	_____	_____

მოსახლეობის საკუთრების საქონლის ფართობები მოსაკუთრებელს	აბსტრაქტი	საკუთრების აღწერის დამატ. აღწერა	საფართო ფართობი
1.	_____	1.	_____
2.	_____	2.	_____
3.	_____	3.	_____
4.	_____	4.	_____
5.	_____	5.	_____

დაინაშნულებულია	აბსტრაქტი
_____	_____

საკუთრების აღწერის
ფართობისთვის

სახელმწიფო საკუთრება

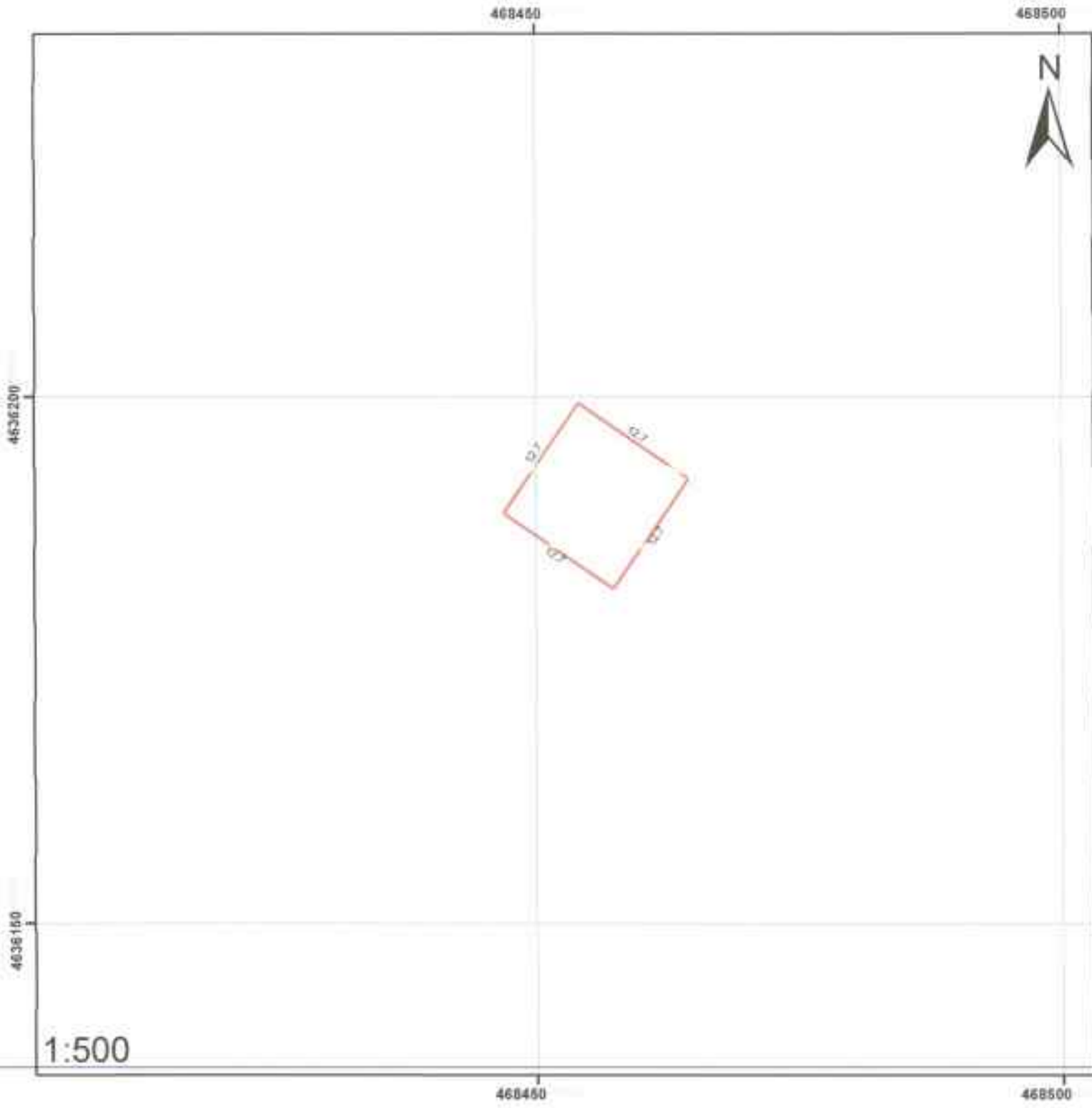
საკუთრების აღწერის
ფართობისთვის

დამუშავების თარიღი: 03-12-2015

დაინაშნულებულია

8.

მიწის ნაკვეთის საკადასტრო აზომვისი ნახაზი



მასშტაბი: <i>ქვემოთაა დატანილი მასშტაბი</i>	<input type="checkbox"/> ნაკვეთის ფართობი 101.24 მ²
დაინშეუღებია: <i>არასასაბუღლო-სამეურნეო</i>	
პირობითი ნიშნები	
საკადასტრო საზღვარი	
შენობა, შენობის ნიშანი/აბრეშვაობა	
სერვისები	

«ՆԱԽԱՐԱՅ»

Ոսկրի հաշվարկի մտահանում	Վարձարժեք	Գնահատված
Վահո ԿՆՅՍՅԱՆԻ ԿՆՅԱՆՔԱՆՈՒՆԻ ԳՐԱԿԱՆՈՒՄԻ ԿՈՄՊԻՆԻՅԱ	16124 Թ՝	Երևանի մարզի Կոմիտասի փողոցի թիվ 500-Ն-ում

Սենյանի հաշվարկի թիվը N	Գնահատված	Մեկնաբանություններ/հավելումներ	Կատարման վիճակ	Վարձարժեք	Գնահատման վիճակ
01					
02					
03					
04					
05					
06					
07					

Սենյանի հաշվարկի թիվը/համարը/համայնքի կոդը/համայնքի կոդը	Վիճակ	Կատարման վիճակ	Վարձարժեք
1		1	
2		2	
3		3	
4		4	
5		5	

Գրանցված ընդամենը	Վարձարժեք
_____	_____

Կատարման վիճակի վերաբերյալ	_____
Մտահանումի կատարման վիճակ	_____

Կատարման վիճակի վերաբերյալ ընդամենը _____

Գրանցված ընդամենը _____

Գրանցման ամսաթիվ: 03/12/2015

Ն.Ն.

შახედი

მუქის საკუთარ მისამართს	ფართობი	დაინშელება
ქვანი სტეფანეშვილის გამკავეშვიძის ქ. 500 კვ-იანი ელ ედაშვიძის ხაზი. №8	16124 მ²	„შახედი“ სასტუმრო

მუქის ნაკვეთის რიცხვი №	დაინშელება	შეგომილება მშენებარე აშენებული	სართულთა რაოდენობა	ფართობი	ვანა მუქისთვის ფართობი
01	_____	_____	_____	_____	_____
02	_____	_____	_____	_____	_____
03	_____	_____	_____	_____	_____
04	_____	_____	_____	_____	_____
05	_____	_____	_____	_____	_____
06	_____	_____	_____	_____	_____
07	_____	_____	_____	_____	_____

შპს-ის საკუთარ ნაკვეთის მართვითი მფლობელები	აქტივობა	საკუთარი აქტივობის დასახელება	საბუღალტრო ანგარიში
1.	_____	1.	_____
2.	_____	2.	_____
3.	_____	3.	_____
4.	_____	4.	_____
5.	_____	5.	_____

დაინტერესებული პირი	პირადი ნაწილი
_____	_____

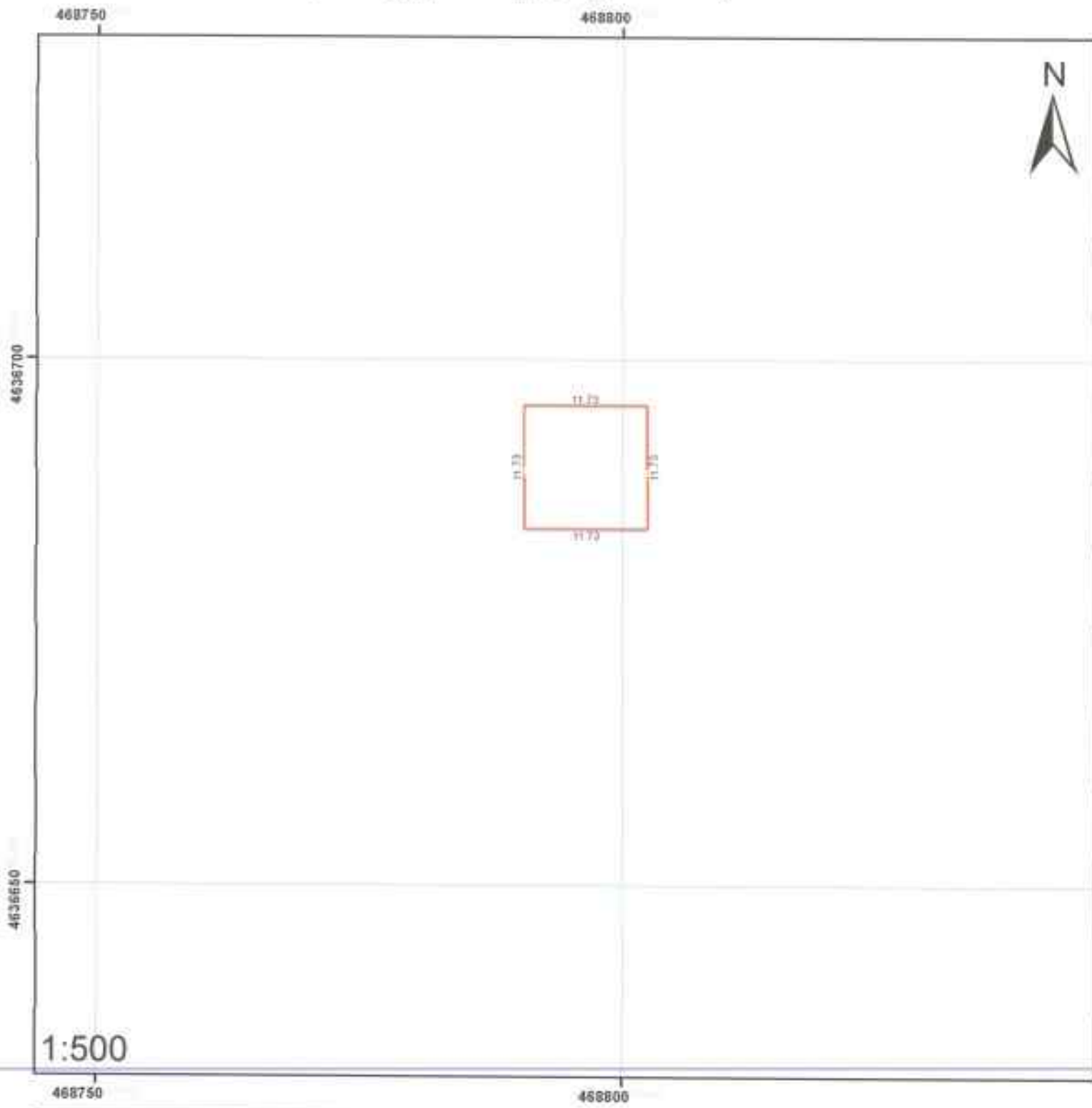
საკუთარი აქტივობის უფლებამოსილი პირი	_____
მისამართი/საკონტაქტო ინფორმაცია	_____

საკუთარი აქტივობის უფლებამოსილი პირი _____

დაინტერესებული პირი _____

დანიშნულების თარიღი: 03.12.2015




მიწის ნაკვეთის საკადასტრო აზომვის ნახაზი



მისამართი: ქ.თბილისი, მთავარსაბურთალოს რაიონი, ვაჟა-ფშაველას გამზ. №9

ნაკ. ფართობი: 137.69 მ²

დანიშნულება: არასახელმწიფო-სამეურნეო

პირობითი ნიშნები			
	საკვეთის საკადასტრო საზღვარი		
	შენიშნა, შენიშნის ნიშანი/სარეგულაციო		
	სტრუქტურა		

«ახალი»

მწიფი ხაჭუყის მოხარხარა	უფრობა	დაბრუნდება
ქვანი სტეფანწმინდის დამკვეთებელი 500 კვ-იანი ელ გადამცემა ხაზი №9	137.69 IP	აშსსსოფლო საქვერსეთი

სერია ნაგებობის რეკვიზი №	დაბრუნდება	საქონლის სამეცხეობრივ აქტებზე	სარეკვირება	უფრობა	უბრალოდების უფრობა
01	_____	_____	_____	_____	_____
02	_____	_____	_____	_____	_____
03	_____	_____	_____	_____	_____
04	_____	_____	_____	_____	_____
05	_____	_____	_____	_____	_____
06	_____	_____	_____	_____	_____
07	_____	_____	_____	_____	_____

მონიტორინგ ხაჭუყის სარეკვირება შედეგები შეჯამებული	აქტები	საქონლის აქტებზე დაბრუნება აქტები	საბუნების უფრობა
1.	_____	1.	_____
2.	_____	2.	_____
3.	_____	3.	_____
4.	_____	4.	_____
5.	_____	5.	_____

დასრულებულია	მოხარხარი
_____	_____

საქონლის აქტებზე უფლებამოსილია	_____
შესამართა/საქონლის ინფორმაცია	_____

საქონლის აქტებზე უფლებამოსილია _____
(სურსათი)

დასრულებულია: 03.12.2015

დასრულებულია _____
(სურსათი)

ს.ა.

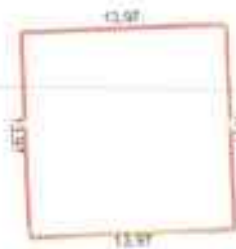
მიწის ნაკვეთის საკადასტრო აზომებითი ნახაზი

468750

468800



4636950



4636900

1:500

468750




468800

მისამართი: ქ.თბილისი/მთლიანი დასახლება/საფეხქვეშა
300 კვარტი 200 კორპუსი/სახ. №10

ნაკვეთის ფართობი 195.05 მ²

თანამშენებელი: არჩახოველი-სამუშაო

ძირითადი ნიშნები

-  სასაფრთხის საკადასტრო საზღვარი
-  შენობა, შენობის ნიშნული/სართულიანობა
-  სარეზერვუარი

ՔԱՆՁՈՍԱԿ

ԽՈՒՄԻ ՆԱԳԱՐԱՆԻ ՄԻՈՒՆԻՏԻՄ	ՊԵՐԻՈՒԹՅՈՒՆ	ՋԵՆԵՐԱԿԱՆ
ՎԵՐԻՆԻ ԵՂՅՄԵՆՅԱՆ ԳՐԱԿԱՆՈՒԹՅԱՆ ԳՐԱԿԱՆՈՒԹՅԱՆ ԿԵՆՏՐՈՆԻ ԿՆՏՐՈՒՄԻ ԿՆՏՐՈՒՄԻ ԿՆՏՐՈՒՄԻ	198.05 ԱՔ	ՄԻՈՒՆԻՏԻՄԻ ԿՆՏՐՈՒՄԻ

ԸՆԴՈՒՄԻ ԿՆՏՐՈՒՄԻ ՔԱՆՁՈՍԱԿ	ՋԵՆԵՐԱԿԱՆ	ՎԵՐԻՆԻ ԵՂՅՄԵՆՅԱՆ ԳՐԱԿԱՆՈՒԹՅԱՆ ԿԵՆՏՐՈՆԻ ԿՆՏՐՈՒՄԻ ԿՆՏՐՈՒՄԻ ԿՆՏՐՈՒՄԻ	ԿՈՒՄՍՆԱԿԱՆՈՒԹՅՈՒՆ	ՊԵՐԻՈՒԹՅՈՒՆ	ՎԵՐԻՆԻ ԵՂՅՄԵՆՅԱՆ ԳՐԱԿԱՆՈՒԹՅԱՆ ԿԵՆՏՐՈՆԻ ԿՆՏՐՈՒՄԻ ԿՆՏՐՈՒՄԻ ԿՆՏՐՈՒՄԻ
01	_____	_____	_____	_____	_____
02	_____	_____	_____	_____	_____
03	_____	_____	_____	_____	_____
04	_____	_____	_____	_____	_____
05	_____	_____	_____	_____	_____
06	_____	_____	_____	_____	_____
07	_____	_____	_____	_____	_____

ՎԵՐԻՆԻ ԵՂՅՄԵՆՅԱՆ ԳՐԱԿԱՆՈՒԹՅԱՆ ԿԵՆՏՐՈՆԻ ԿՆՏՐՈՒՄԻ ԿՆՏՐՈՒՄԻ ԿՆՏՐՈՒՄԻ	ՎԵՐԻՆԻ ԵՂՅՄԵՆՅԱՆ ԳՐԱԿԱՆՈՒԹՅԱՆ ԿԵՆՏՐՈՆԻ ԿՆՏՐՈՒՄԻ ԿՆՏՐՈՒՄԻ ԿՆՏՐՈՒՄԻ	ԿՈՒՄՍՆԱԿԱՆՈՒԹՅՈՒՆ	ՎԵՐԻՆԻ ԵՂՅՄԵՆՅԱՆ ԳՐԱԿԱՆՈՒԹՅԱՆ ԿԵՆՏՐՈՆԻ ԿՆՏՐՈՒՄԻ ԿՆՏՐՈՒՄԻ ԿՆՏՐՈՒՄԻ
1	_____	1	_____
2	_____	2	_____
3	_____	3	_____
4	_____	4	_____
5	_____	5	_____

ՎԵՐԻՆԻ ԵՂՅՄԵՆՅԱՆ ԳՐԱԿԱՆՈՒԹՅԱՆ ԿԵՆՏՐՈՆԻ ԿՆՏՐՈՒՄԻ ԿՆՏՐՈՒՄԻ ԿՆՏՐՈՒՄԻ	ՎԵՐԻՆԻ ԵՂՅՄԵՆՅԱՆ ԳՐԱԿԱՆՈՒԹՅԱՆ ԿԵՆՏՐՈՆԻ ԿՆՏՐՈՒՄԻ ԿՆՏՐՈՒՄԻ ԿՆՏՐՈՒՄԻ
---	---

ՎԵՐԻՆԻ ԵՂՅՄԵՆՅԱՆ ԳՐԱԿԱՆՈՒԹՅԱՆ ԿԵՆՏՐՈՆԻ ԿՆՏՐՈՒՄԻ ԿՆՏՐՈՒՄԻ ԿՆՏՐՈՒՄԻ	_____
ՎԵՐԻՆԻ ԵՂՅՄԵՆՅԱՆ ԳՐԱԿԱՆՈՒԹՅԱՆ ԿԵՆՏՐՈՆԻ ԿՆՏՐՈՒՄԻ ԿՆՏՐՈՒՄԻ ԿՆՏՐՈՒՄԻ	_____

ՎԵՐԻՆԻ ԵՂՅՄԵՆՅԱՆ ԳՐԱԿԱՆՈՒԹՅԱՆ ԿԵՆՏՐՈՆԻ ԿՆՏՐՈՒՄԻ ԿՆՏՐՈՒՄԻ ԿՆՏՐՈՒՄԻ _____

ՎԵՐԻՆԻ ԵՂՅՄԵՆՅԱՆ ԳՐԱԿԱՆՈՒԹՅԱՆ ԿԵՆՏՐՈՆԻ ԿՆՏՐՈՒՄԻ ԿՆՏՐՈՒՄԻ ԿՆՏՐՈՒՄԻ _____

ՎԵՐԻՆԻ ԵՂՅՄԵՆՅԱՆ ԳՐԱԿԱՆՈՒԹՅԱՆ ԿԵՆՏՐՈՆԻ ԿՆՏՐՈՒՄԻ ԿՆՏՐՈՒՄԻ ԿՆՏՐՈՒՄԻ _____

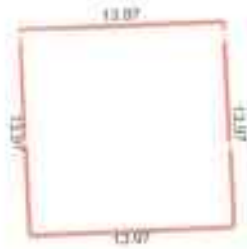
ՎԵՐԻՆԻ ԵՂՅՄԵՆՅԱՆ ԳՐԱԿԱՆՈՒԹՅԱՆ ԿԵՆՏՐՈՆԻ ԿՆՏՐՈՒՄԻ ԿՆՏՐՈՒՄԻ ԿՆՏՐՈՒՄԻ _____

მიწის ნაკვეთის საკადასტრო აღომებითი ნახაზი

468750

468800

4637100



4637050

1:500

468750




468800

მისამართი: ქათი სტრუქტურული დასახლება, 500 კვ-ისა და სტრუქტურის №11

სკ. ფართობი: 195,05 მ²

დაინშეულება: არასასოფლო-სამეურნეო

ქართული ნიშნები

-  სასაფრთხის საკადასტრო საზღვარი
-  შენობა, შენობის ნიშნული/სართულიანობა
-  სერვიტუტი

ՀԱՆՁՆԱԿ

Ոսկյան հոգևորականություն	Վաճառումը	Գանձակազմ
Քիանի հնգյակի Մեծիկոյանի Գրադպրոցը 500 պատանի և 200 ուսուցիչներ հաճախող №11	198.05 մլն	Մեծիկոյանի հոգևորականություն

Սերիալային համար/Մասնագրություն	Գանձակազմ	Վաճառման արժեք	Խնայողականություն	Վաճառում	Գանձակազմի վաճառում
01					
02					
03					
04					
05					
06					
07					

Վաճառման հոգևորականության անունը/Վաճառման արժեք	Վաճառում	Վաճառման արժեք	Վաճառում, զեքս
1.		1.	
2.		2.	
3.		3.	
4.		4.	
5.		5.	

Գանձակազմի ղեկավար	Վաճառում, համար
_____	_____

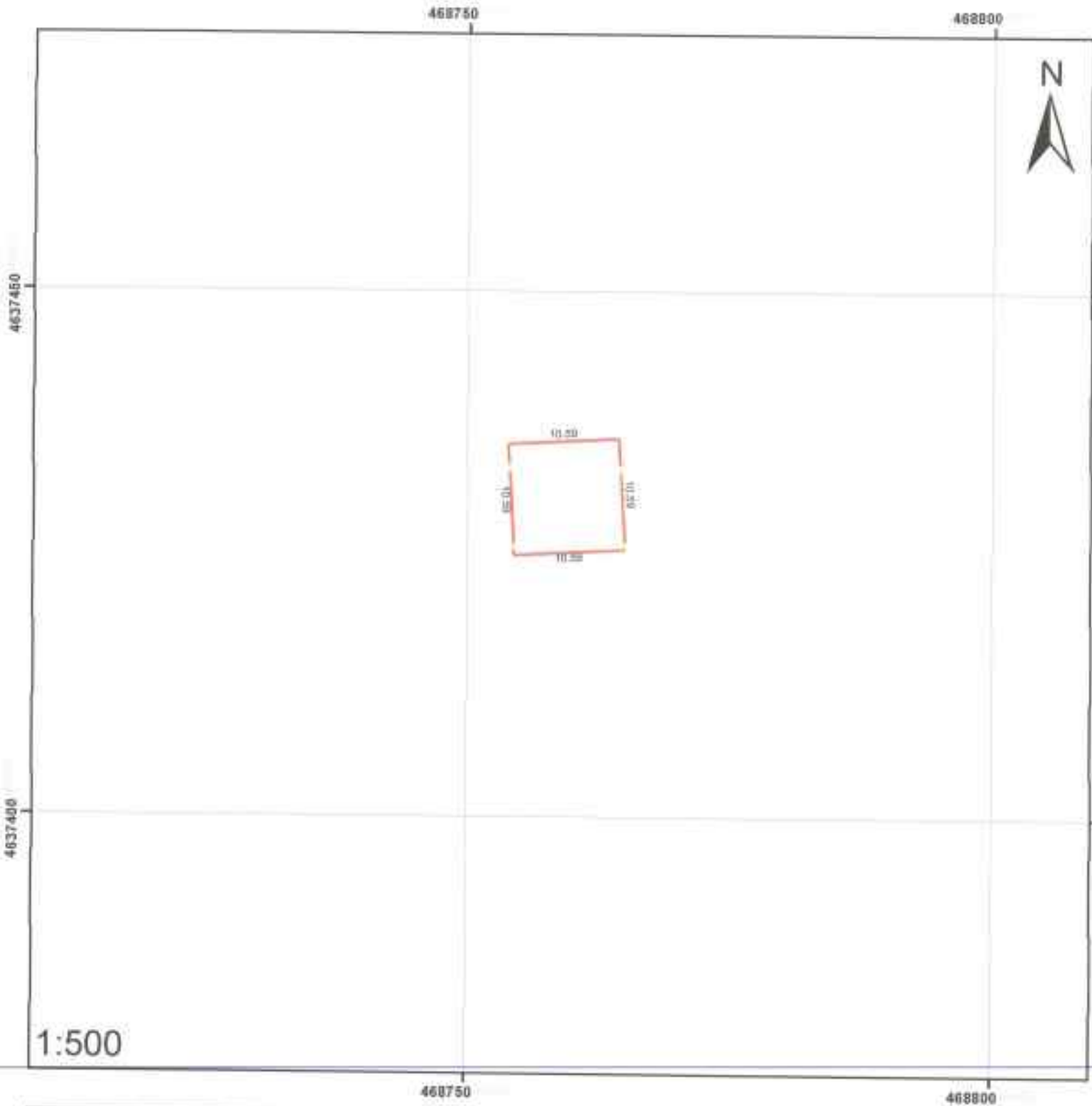
Վաճառման արժեքի վերաբերյալ ղեկավարություն	_____
Վաճառման/Վաճառման արժեքի վերաբերյալ	_____

Վաճառման արժեքի վերաբերյալ ղեկավարություն _____
(Ստորագրություն)

Գանձակազմի ղեկավար _____
(Ստորագրություն)

Վաճառման արժեքի վերաբերյալ ղեկավարություն: 03/12/2015

მიწის ნაკვეთის საკადასტრო აზომუთი ნახაზი



მთავარი: ქაი ხეობის მუნიციპალიტეტის დასახლებული პუნქტი, ს/პ. №12	<input type="checkbox"/> სკ. ფართობი 112.11 მ ²
დანიშნულება: არასასოფლო-სამეურნეო	
პერიოდული ნიშნები	
სანჯეთის საკადასტრო საზღვარი	
შუბი, შენობის ნაშენი/სარეზერვუარი	
ხედილობა	

ქანდაკე

მშენის საკუთრი მისამართი	ფართობი	დახმარება
ქანდაკე ხევენიძის დასახლებული პუნქტი 500 კვ-იანი უბანში №12	112.11 მ ²	არასასაფლაო სასაფლაო

მცნობის საკუთრების მფლობელი №	დახმარება	სადასახლებო მშენებლობის/ რეკონსტრუქციის	საინჟინერო	ფართობი	დახმარების ფართობი
01					
02					
03					
04					
05					
06					
07					

სადასახლებო საკუთრების მფლობელი/ მფლობელები/ მფლობელები	სახელი	სადასახლებო საკუთრების მფლობელი/ მფლობელები	სახელი
1		1	
2		2	
3		3	
4		4	
5		5	

დასრულებულია	სადასახლებო

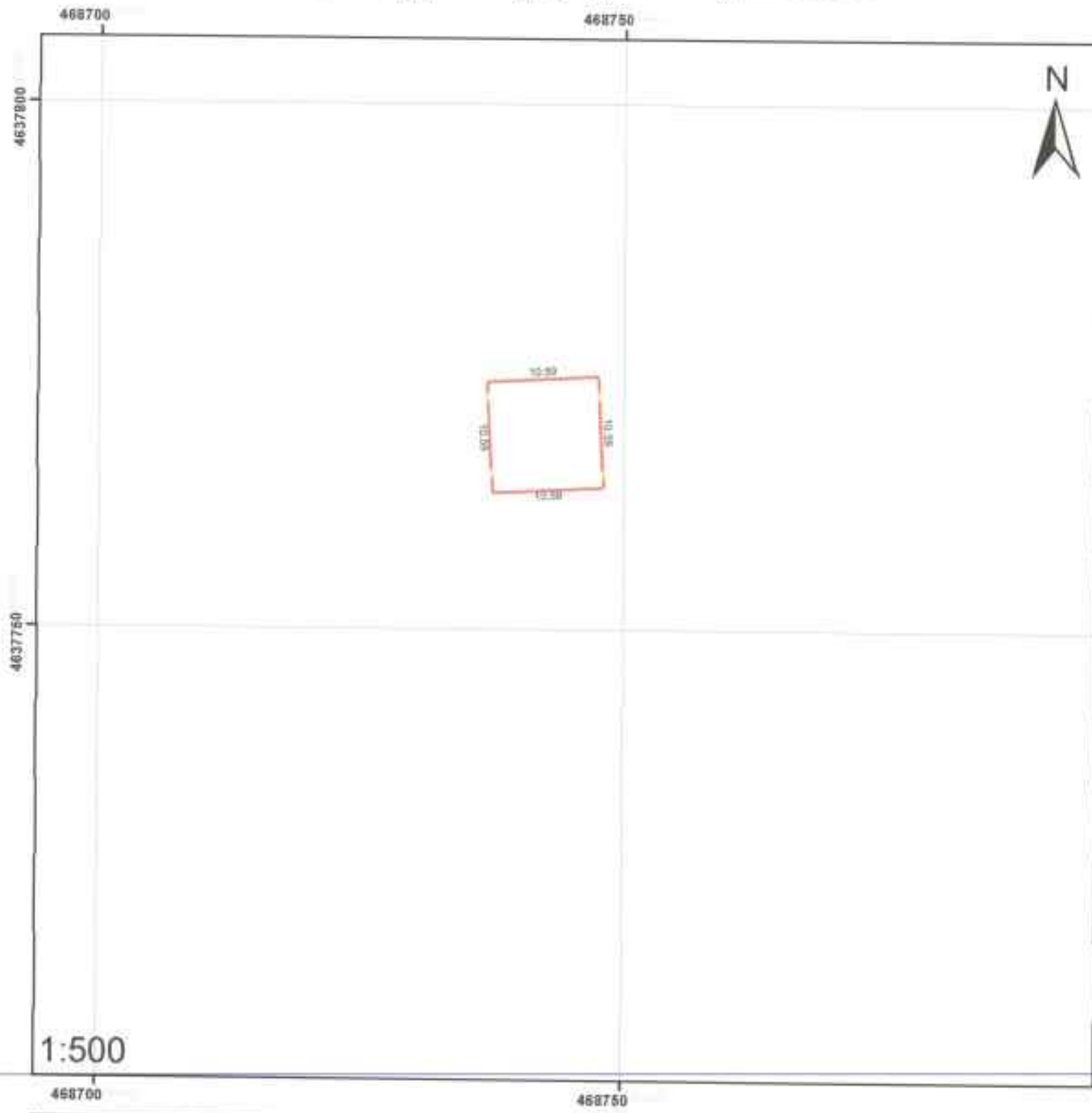
სადასახლებო საკუთრების მფლობელი/ მფლობელები/ მფლობელები	

სადასახლებო საკუთრების მფლობელი/ მფლობელები/ მფლობელები _____

დასრულებულია _____

დასრულებულია 03/12/2015

მიწის ნაკვეთის საკადასტრო აზომვითი ნახაზი



მისამართი: ქ.თბილისის რაიონი, ვაკის რაიონი, ვაჟა-ფშაველას გამზ. №11	<input type="checkbox"/> ნაკვეთის ფართობი 112.11 მ ²
თანამშრომელი: არსახოვანი-სამყურნეო	
პირობითი ნიშნები	
საკვეთის საკადასტრო საზღვარი	
შენობა, შენობის ნაშენი/ნაშენობადობა	
სეზონური	

შახტის

შახტის საცდელის მისამართი	ფართობი	დახარჯვები
ქვანი ხტევა-საწმინდის დაზვერვის გეგმა 500 კვ-იანი ველ კადანტეხი ხაზი, №13	112.11 მ²	არასასაბურველი სასაქონლო

მუხრის ნომერი	დახარჯვები	სადასაბურველი მუხრის ნომერი	სადასაბურველი ფართობი	ფართობი	დახარჯვების ფართობი
01	_____	_____	_____	_____	_____
02	_____	_____	_____	_____	_____
03	_____	_____	_____	_____	_____
04	_____	_____	_____	_____	_____
05	_____	_____	_____	_____	_____
06	_____	_____	_____	_____	_____
07	_____	_____	_____	_____	_____

შახტის საცდელის ნომერი	დახარჯვები	სადასაბურველი მუხრის ნომერი	დახარჯვების ფართობი
1	_____	1	_____
2	_____	2	_____
3	_____	3	_____
4	_____	4	_____
5	_____	5	_____

დახარჯვების ფართობი	სადასაბურველი ფართობი
_____	_____


სადასაბურველი მუხრის უფლებამოსილი პირი: _____
 მისამართი/საქონლის მფლობელი: _____

სადასაბურველი მუხრის უფლებამოსილი პირი: _____
 სადასაბურველი

დახარჯვების ფართობი: _____
 სადასაბურველი




სადასაბურველი მფლობელი: 03/12/2015

მიწის ნაკვეთის საკადასტრო აზომებით ნახაზი



მისამართი: ქაბი სტუდიისთვის დაკავშირებული 300 კვადრატულ მეტრზე ნაზი №14 ნაკვეთის ფართობი 112.11 მ²

დანიშნულება: არასასოფლო-სამეურნეო

პირობითი ნიშნები			
	ნაკვეთის საკადასტრო საზღვარი		
	შენიშვნა, შენობის ნიშნები/სართულიანობა		
	სტრუქტურა		

შანსი

შანსის ხელშეწყობის მხარდაჭერა	ფართობი	დასაშვალდება
ქიანის სტრატეგიის განხორციელების 500 კვ-თან დაკავშირებული ხაზი №14	112.11 მ²	არასასაბუნებისობრივი

მკვლევარის ნომერი რეგისტრის №	დასაშვალდება	სტრატეგიის მნიშვნელობა ანგარიში	ხარისხობრივი	ფართობი	კვალიფიკაციის ფართობი
01	_____	_____	_____	_____	_____
02	_____	_____	_____	_____	_____
03	_____	_____	_____	_____	_____
04	_____	_____	_____	_____	_____
05	_____	_____	_____	_____	_____
06	_____	_____	_____	_____	_____
07	_____	_____	_____	_____	_____

შანსის ხელშეწყობის მართვის სტრატეგიის მნიშვნელობა	ანგარიში	ხარისხობრივი ანგარიში ანგარიში	სტრატეგიის ფართობი
1	_____	1	_____
2	_____	2	_____
3	_____	3	_____
4	_____	4	_____
5	_____	5	_____

დასაშვალდება	ანგარიში
_____	_____

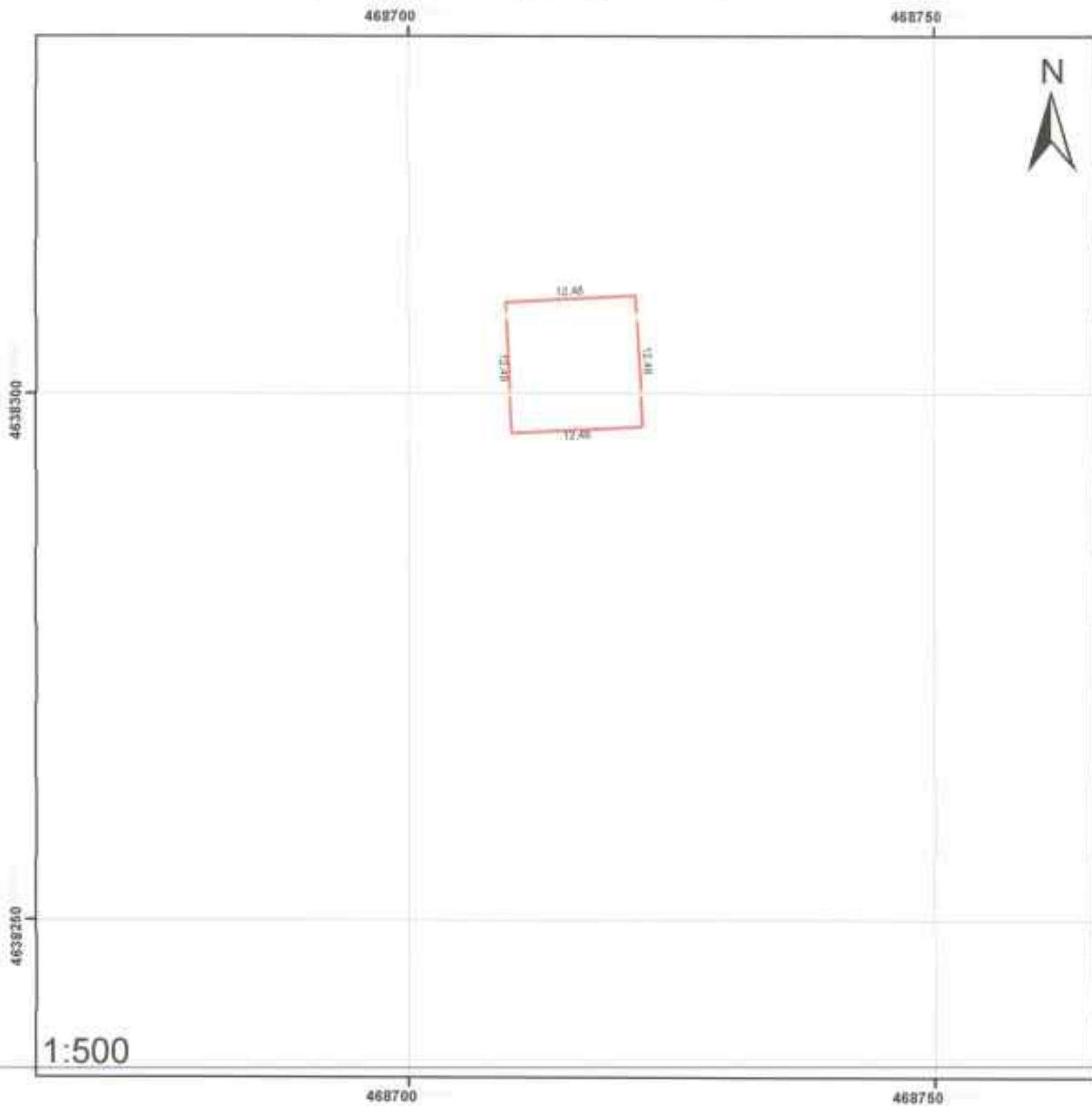
სტრატეგიის ხელშეწყობის მართვის მნიშვნელობა	_____
სტრატეგიის ხელშეწყობის მართვის მნიშვნელობა	_____

სტრატეგიის ხელშეწყობის მართვის მნიშვნელობა _____

სტრატეგიის მართვის მნიშვნელობა 03/12/2015

სტრატეგიის ხელშეწყობის მართვის მნიშვნელობა _____

მიწის ნაკვეთის საკადასტრო აზომვითი ნახაზი



მასშტაბი: ქაღალდის ნაკვეთის დასაზომად
 500 კმ-ისა და უფროსი სიზღვრის ნახაზისათვის

საკ. ფართობი 155,7 მ²

დანიშნულება: აღსასრული-სამკვეთო

პირობითი ნიშნები			
	საკვეთის საკადასტრო საზღვარი		
	შენიშნული, შენობის ნაშენი/ნაშთუღებობა		
	სერვისები		

ზანაღარი

მეწიხის საკუთრების მისამართი	ფართობი	დაინახველობა
ქ.თბილისი, ხეივანი გამკვეთი, 500 კვ.მ-იანი უძრავიძვენი ხაზი, №15	155.7 მ²	არსებობს/არა

მეწიხის ნაწილების რაოდენობა №	დაინახველობა	მსაკონსტრუქციო შემკვეთი/აშენებელი	საპროექტო/საშენობა	ფართობი	ქვედა შენობების ფართობი
01	_____	_____	_____	_____	_____
02	_____	_____	_____	_____	_____
03	_____	_____	_____	_____	_____
04	_____	_____	_____	_____	_____
05	_____	_____	_____	_____	_____
06	_____	_____	_____	_____	_____
07	_____	_____	_____	_____	_____

შენიშვნები საკონსტრუქციო საპროექტო/საშენობა შემკვეთი/აშენებელი	აშენებლობა	საკონსტრუქციო არქიტექტორის დასმული პროექტი	სახელის გვარი
1.	_____	1.	_____
2.	_____	2.	_____
3.	_____	3.	_____
4.	_____	4.	_____
5.	_____	5.	_____

დაინახველობის სახელი	საპროექტო/საშენობა
_____	_____

საკონსტრუქციო არქიტექტორის სახელი	_____
მისამართი/საკონსტრუქციო ინჟინერის სახელი	_____

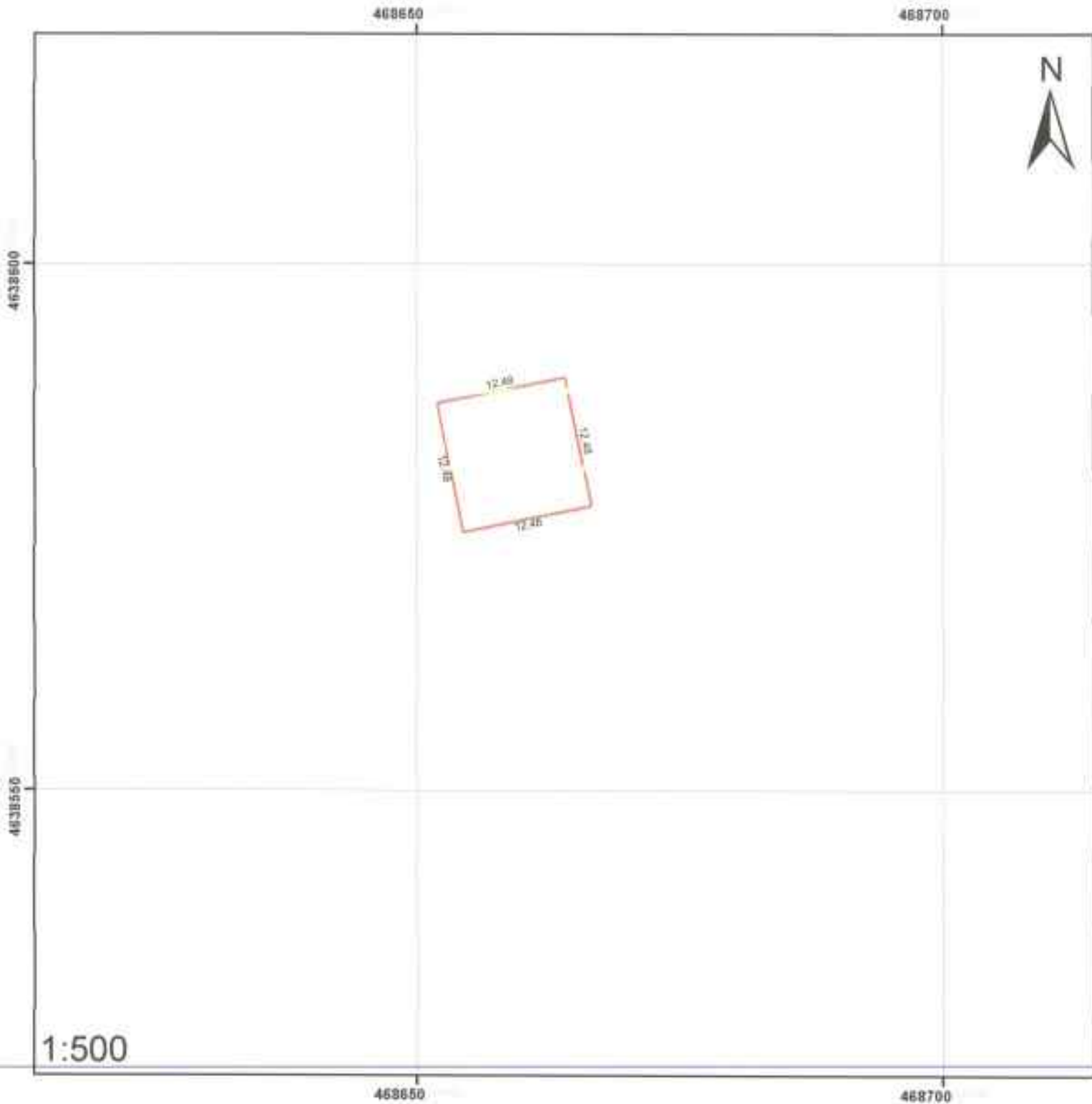
საკონსტრუქციო არქიტექტორის სახელი _____
 უფლებამოსილია პირი _____

დოკუმენტის თარიღი: 03/12/2015

დაინახველობის სახელი _____
 საპროექტო/საშენობა _____

2015

მიწის ნაკვეთის საკადასტრო აზომვითი ნახაზი



მხატვარი: ქ. სტეფანაშვილის უნივერსიტეტი
 200 მწ-ანი კლ. კლასიკური ხანა. №16

ნაკვეთის ფართობი: 155.7 მ²

დანიშნულება: არასასოფლო-სამეურნეო

პირობითი ნიშნები

- სასაფარი საკადასტრო საზღვარი
- შენობა, შენობის ნიშანი/სარეზერვუარი
- სერვისი

ԶԱՆԱԹՍՈՒ

ԽՖԻՆ ԿԱՊԻՏԱԼ ՍԵՆՏՐՈՒ	դաժնույին	դաժնաձևաչափ
ՎԻՏԱ ԻՆՎԵՍՏԻՄԵՆՏԱՅԻ ՎԱՅՈՒՄՆԵՐԵՐԵՐԸ 500 պ-տանո ընդ ՎՃՃԻՎԵՄԻ ԿՈՒՍ. №16:	155.7 մլն	ամենամիջին ամսական

Քննում հաճախման թվական N	դաժնաձևաչափ	ձեռքբերման ժամկետային անկումներ	կանխաձեռնում	դաժնույին	ընդամենը դաժնույին
01	_____	_____	_____	_____	_____
02	_____	_____	_____	_____	_____
03	_____	_____	_____	_____	_____
04	_____	_____	_____	_____	_____
05	_____	_____	_____	_____	_____
06	_____	_____	_____	_____	_____
07	_____	_____	_____	_____	_____

Մուտքային Կապիտալի Սեկտորի Կազմակերպչական Վերաբերման Կապիտալի Վերաբերում	ձեռքբերում	Կապիտալի Վերաբերման Կազմակերպչական Վերաբերում	Կապիտալի Վերաբերում
1.	_____	1.	_____
2.	_____	2.	_____
3.	_____	3.	_____
4.	_____	4.	_____
5.	_____	5.	_____

ԳՆԱԿԱՎԵՐՄԱՆ ԿԱՊԻՏԱԼ	ԿԱՊԻՏԱԼ
_____	_____

Կապիտալի Վերաբերման Կազմակերպչական Վերաբերում	_____
Սեկտորի Կապիտալի Վերաբերում	_____


Կապիտալի Վերաբերման Կազմակերպչական Վերաբերում _____ Կապիտալ

Վերաբերման Կապիտալի Վերաբերում 43/12/2015

ԳՆԱԿԱՎԵՐՄԱՆ ԿԱՊԻՏԱԼ _____ Կապիտալ

Կա

მიწის ნაკვეთის საკადასტრო აზომუთი ნახაზი



მისამართი: ქ.თბილისი, მთ. კვიციანი ქ. და კარაიშვილის ხეივანი, №17	ნაკ. ფართობი: 112.31 მ. ²
დაინშეულება: არისახელელო-საბუღალბო	
პარობითი ნიშნები	
საკვეთის საკადასტრო საზღვარი	
შენობა, შენობის ნიშნა/ნათიუღიანობა	
სერუიტები	

ԿԱՆՁՈՒՄ

Ոսկրի հաշվարկի մեխանիզմ	պահուստ	զանաձևություն
Քիմիա և քիմիական տեխնոլոգիաների 500 պրոֆեսիոնալ զբաղմունքի բՈՒԽ. №17	112.11 0⁸	տրանսպարենտ կապիտալ

Վերին հասցիումանիտարային №	զանաձևություն	նախնական միջնակարգ/հիմնական	հատուկություն	պահուստ	զանաձևության պահուստ
01	_____	_____	_____	_____	_____
02	_____	_____	_____	_____	_____
03	_____	_____	_____	_____	_____
04	_____	_____	_____	_____	_____
05	_____	_____	_____	_____	_____
06	_____	_____	_____	_____	_____
07	_____	_____	_____	_____	_____

Ոսկրի հաշվարկի մեխանիզմի կազմակերպչական միջոցառումներ	ամսական	հաշվարկի ընթացքում ընկած թիվը	հանցանքի դրամա
1.	_____	1.	_____
2.	_____	2.	_____
3.	_____	3.	_____
4.	_____	4.	_____
5.	_____	5.	_____

Թանգրանսպարենտ կապիտալ	կապիտալ
_____	_____

Կազմակերպչական միջոցառումների կազմակերպչական մեխանիզմի/կազմակերպչական մեխանիզմի:	_____ _____
--	----------------

Կազմակերպչական միջոցառումների կազմակերպչական մեխանիզմի: _____

Կազմակերպչական մեխանիզմի: _____

Կա: _____

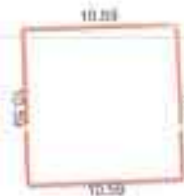
მწის ნაკვეთის საკადასტრო აღმწერი ნახაზი

468600

468650



4639160



4638100

1:500

468600




468650

მისამართი: ქ.სა.საფრანკოს რაიონი, მ.წის ნაკვეთი №18

საკ. ფართობი 112.11 მ²

თანამშრომელი: არსახოველი-სამყურსუ

პირობითი ნიშნები

-  საკვეთის საკადასტრო საზღვარი
-  შეიქმნა შენობის ნიშნა/სართულადობა
-  სერვისები

დახარბი

მღწის ხაჯუთის მხარისათ	ფართობი	დაინშეულება
ქაბი ხჯუთანწმინდის დამკაუშორებელი 500 კვ-იანი ველ გადამცემი ხაზი. №18	112.11 მ²	არაჩახხოუელი სამეუბნეო

მუხობა საჯებობის ბაჯეთი №	დაინშეულება	შეჯეოსტრუქობა მშენებარე ამენებელი	ხარუელთაობა	ფართობი	კანამუნთანების ფართობი
01	_____	_____	_____	_____	_____
02	_____	_____	_____	_____	_____
03	_____	_____	_____	_____	_____
04	_____	_____	_____	_____	_____
05	_____	_____	_____	_____	_____
06	_____	_____	_____	_____	_____
07	_____	_____	_____	_____	_____

მოსხლევი საჯუთობის მართალ სომოური შეჯეობებელი შეჯეობებელი	არსებობა	საკადასტრო არქეოლოგ დამსწრე ბარები	სახელის გვარი
1	_____	1	_____
2	_____	2	_____
3	_____	3	_____
4	_____	4	_____
5	_____	5	_____

დაინშეულებელი ბარები	ბარები სომოური
_____	_____

საკადასტრო არქეოლოგ უფლებამოსილი ბარები	_____
მხარისთა/საკონტაქტო ინფორმაცია	_____

საკადასტრო არქეოლოგ უფლებამოსილი ბარები _____
(სურსათი)

დაინშეუების თარიღი: 03/12/2015

დაინშეულებელი ბარები _____
(სურსათი)

მიწის ნაკვეთის საკადასტრო აზომვისი ნახაზი

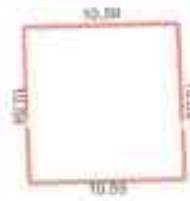
468600

468650



4639600

4639450



1:500

468600

468650

მისამართი: ქათა სკოლის/სახლის დასახლება 300 კვარტი და კვარტლის საზღ. №19	<input type="checkbox"/> სავ. ფართობი: 112.11 მ ²
დაინიშნულა: არასასოფლო-სამეურნეო	
პირობითი ნიშნები	
სასაწყობო საკადასტრო საზღვარი	
შუამდ. უცხოური ნაწილი/ნაწილულობა	
სარკინიგზო	

დახარბი

მეფის საკუთის მისამართი	ფართობი	ფართობი
ქზანი სტეფანწმინდის დამკვეთბებელი 500 კვ-ობი ვლ ნადამცემი ხიზი. №19	112.11 მ²	მისამართული სასკუბრელი

მცობი-საკუბრის რიგობი №	ფართობი	საკუბრის მცობი-მცობელი	სართული	ფართობი	კონსტრუქციის ფართობი
01	_____	_____	_____	_____	_____
02	_____	_____	_____	_____	_____
03	_____	_____	_____	_____	_____
04	_____	_____	_____	_____	_____
05	_____	_____	_____	_____	_____
06	_____	_____	_____	_____	_____
07	_____	_____	_____	_____	_____

მისამართული საკუბრის მისამართული მცობი-მცობელი	ფართობი	საკუბრის მცობი-მცობელი	საკუბრის ფართობი
1	_____	1	_____
2	_____	2	_____
3	_____	3	_____
4	_____	4	_____
5	_____	5	_____

დასტურებული პირი	პირის ხელწერილი
_____	_____

საკუბრის დამკვეთის უფლებამოსილი პირი	_____
მისამართული საკუბრის მცობი-მცობელი	_____

საკუბრის დამკვეთის უფლებამოსილი პირი _____ ხელწერილი

დასტურებული თარიღი: 03.12.2015

დასტურებული პირი _____ ხელწერილი

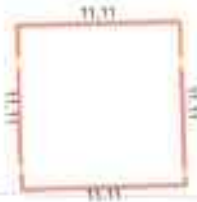
ს.ა.

მიწის ნაკვეთის საკადასტრო აზომვითი ნახაზი

4639800

4639800

4639800



4639750

1:500

4639800




4639800

მისამართი: ქ.სა.საქართველოს დასახლებული პუნქტი, 300 კმ-ით და დასახლება სახ. №20

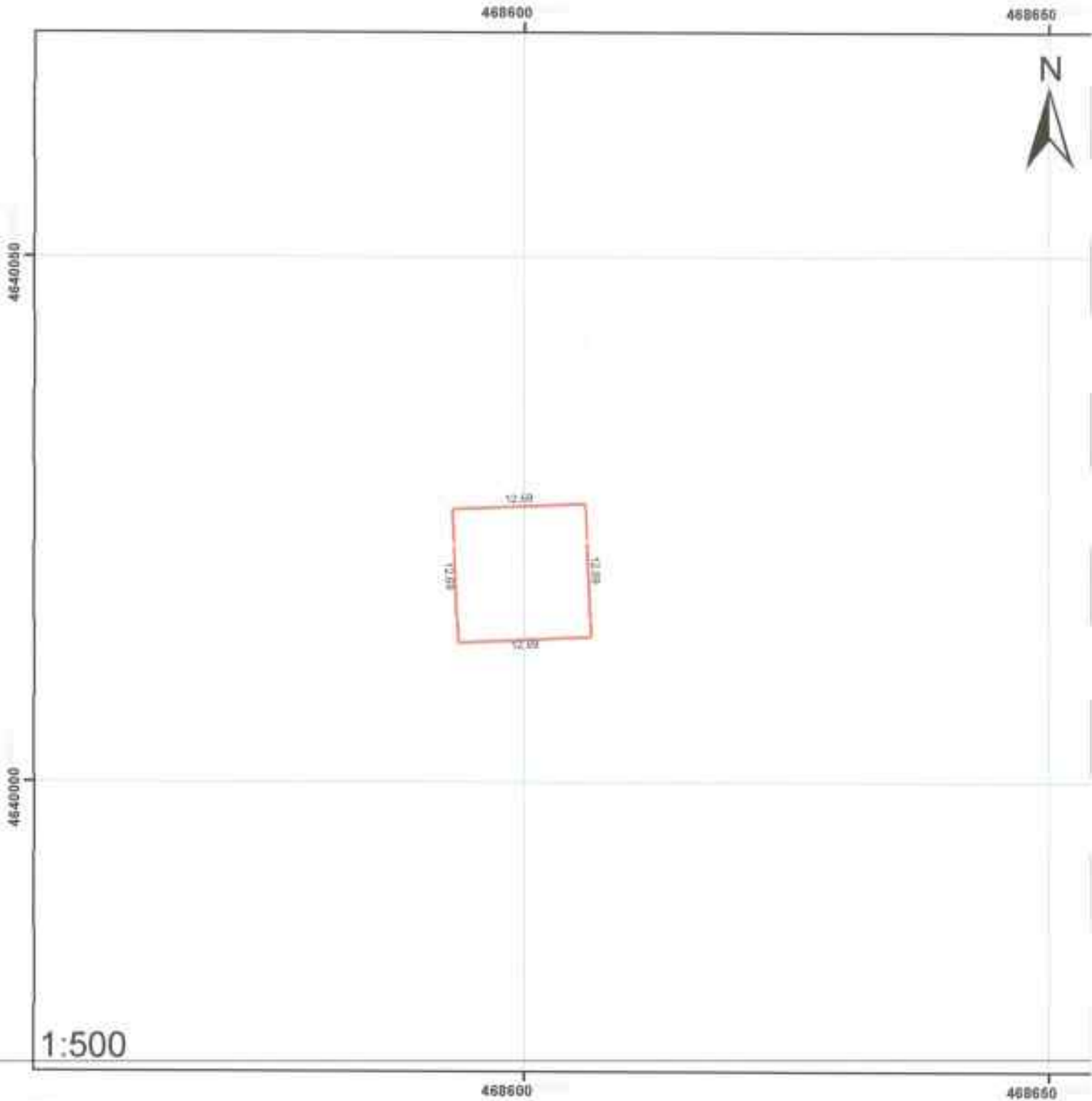
ნაკვეთის ფართობი 123.52 მ²

დანიშნულება: არსახსოვლო-სამკურნეო

პირობითი ნიშნები

-  სასაქონლო საკადასტრო საზღვარი
-  შენობა; შენობის ნიშნები/აღმოსაგებობა
-  სერვისი

მიწის ნაკვეთის საკადასტრო აზომებითი ნახაზი



მისამართი: ქ.საბურთალოს რაიონის საკადასტრო განყოფილება, 300 ქ.საბურთალოს რაიონის საკადასტრო განყოფილება, №21	<input type="checkbox"/> ნაკვეთის ფართობი 180.99 მ ²
დანიშნულება: არასასოფლო-სამეურნეო	
პირობითი ნიშნები	
სასაზღვრო საკადასტრო საზღვარი	
შენობა, შენობის ნიშნული/სართი/ფართობი	
სერვისები	

დასაბუთო

შპს-ის დაკვეთის მისამართი	ფაქტობრივი	დანაშნულები
ქ.ბათი, ხტველანჭმინდის დამკვეთებზე 500 კვ-ბანი ველ გადამცემი ხაზი №21	160.99 IP	აწესისთქვათ. სამკვეთის

მუხობა ნაგებობის ბიჯეთი №	დანაშნულება	მკვეთისთვის მშენებარე აშენებელი	ხარისხობრიობა	ფაქტობრივი	დანაშნულების ფაქტობრივი
01	_____	_____	_____	_____	_____
02	_____	_____	_____	_____	_____
03	_____	_____	_____	_____	_____
04	_____	_____	_____	_____	_____
05	_____	_____	_____	_____	_____
06	_____	_____	_____	_____	_____
07	_____	_____	_____	_____	_____

შპს-ისთვის დაკვეთის მართვ. ხომიკის სეგმენტები (შპს-სთვის)	არსებობა	საკვალიფიკაციო დაწესებ. ნაშრომ. პირობები	სახელი, გვარი
1	_____	1.	_____
2	_____	2.	_____
3	_____	3.	_____
4	_____	4.	_____
5	_____	5.	_____

დასრულებული პირი	პირადი ნაშრომი
_____	_____

საკვალიფიკაციო პირობები უკმაყოფილო პირი	_____
მისამართი/კონტაქტი ინფორმაცია	_____

საკვალიფიკაციო პირობები უკმაყოფილო პირი

გამოქვეყნის თარიღი: 03/12/2015

დასრულებული პირი

ბ.ა.

შენიშვნა

შპს-ის საკუთარ მისამართო	ყირობა	დათარიღდება
ქსანი სტუდიის დასაქმებულნი 500 კვ-იანი ელ გადამცემი სახი. №22	112.11 შ	არხისთვის ხაზგაშვები

შენიშვნის ნომრის რიგითი №	დათარიღდება	სადასრულებელი მუშაობის აღრიცხვა	სადასრულებელი	ფაქტობრივი	დასრულების ფაქტობრივი
01	_____	_____	_____	_____	_____
02	_____	_____	_____	_____	_____
03	_____	_____	_____	_____	_____
04	_____	_____	_____	_____	_____
05	_____	_____	_____	_____	_____
06	_____	_____	_____	_____	_____
07	_____	_____	_____	_____	_____

შპს-ის ხელზე საკუთრების მართვით შეკავშირებული შეზღუდვები	აღრიცხვა	საკუთრების აღქმის შედეგად დასრულებული	სადასრულებელი
1	_____	1	_____
2	_____	2	_____
3	_____	3	_____
4	_____	4	_____
5	_____	5	_____

დასრულებულია	დასრულებულია
_____	_____

საკუთრების აღქმის შედეგად დასრულებულია	_____
მისამართი/საკონტაქტო ინფორმაცია	_____

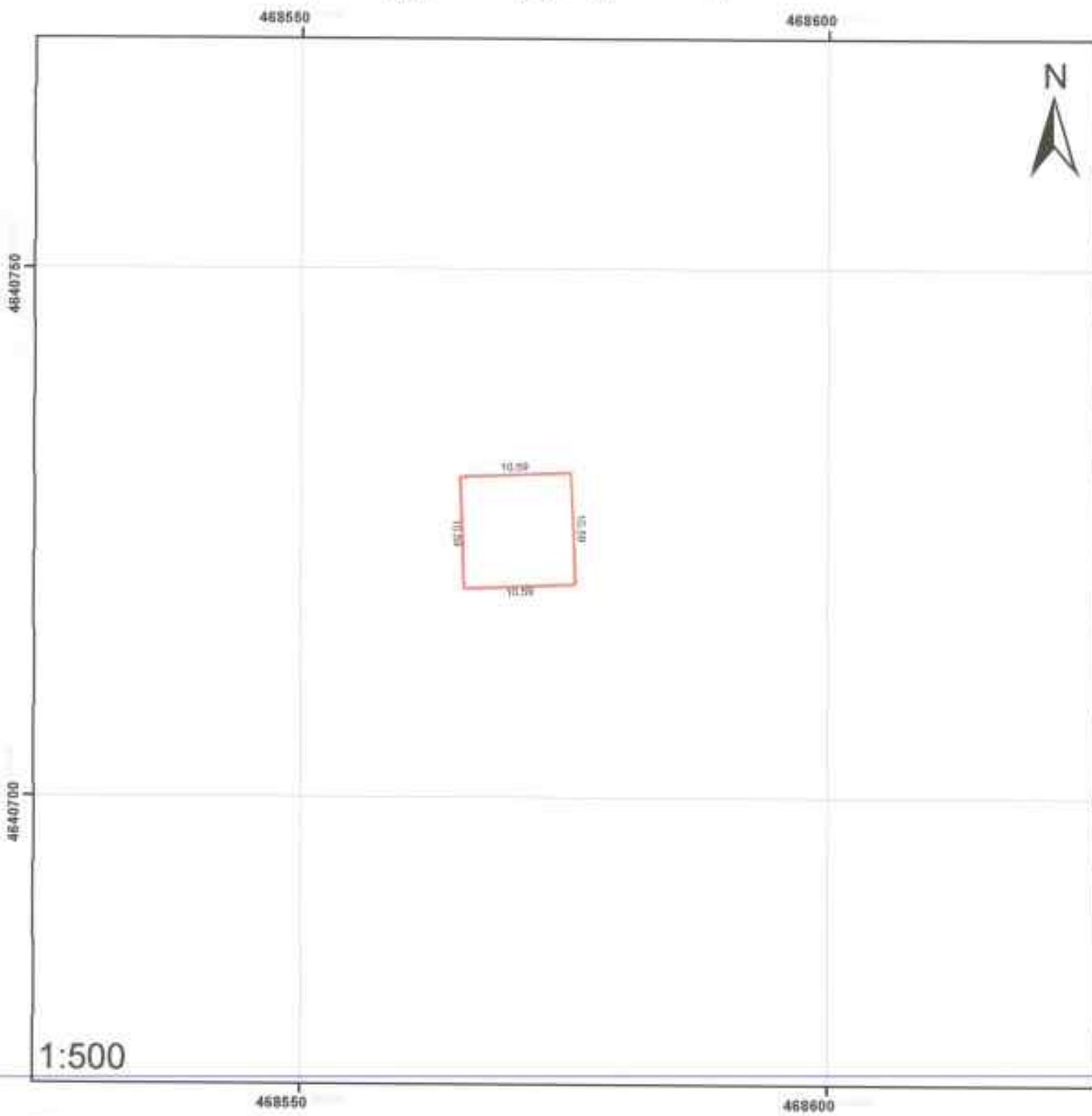
საკუთრების აღქმის შედეგად დასრულებულია _____

დასრულებულია _____

დასრულების თარიღი: 03/12/2015

2.

მიწის ნაკვეთის საკადასტრო აზომვითი ნახაზი



მისამართი: ქ.სა. სკოლის/სადგომის დასახლება/სოფელი 300 კმ-ითი პლ. კოორდინატები ს.ა.ს. №23	<input type="checkbox"/> ნაკ. ფართობი 112.11 მ ²
ღარი/შენიშვნა: არსის/სიღრმის-სამუყურსი	
პირობითი ნიშნები	
სასაფრთხის საკადასტრო საზღვარი	
შენიშვნა, შენიშნის ნიშნები/სარეზერვაციო	
სერვიტუტი	

ფანჯარა

მუხის ჩატვირთის მისამართი	უაბრიონი	დაინშეულება
ქსენი სტრუქტურის დამკვეთობის 500 კვ-იანი უკვანძვები ჩ.ზ.ი. №23	112.11 მ²	შპს "საინჟინერო-კონსტრუქციული"

მუხის ჩატვირთის რაოდენობა №	დაინშეულება	მდექმართვის მშენებარე აქტები	სართულთა	უაბრიონი	დაინშეულების უაბრიონი
01	_____	_____	_____	_____	_____
02	_____	_____	_____	_____	_____
03	_____	_____	_____	_____	_____
04	_____	_____	_____	_____	_____
05	_____	_____	_____	_____	_____
06	_____	_____	_____	_____	_____
07	_____	_____	_____	_____	_____

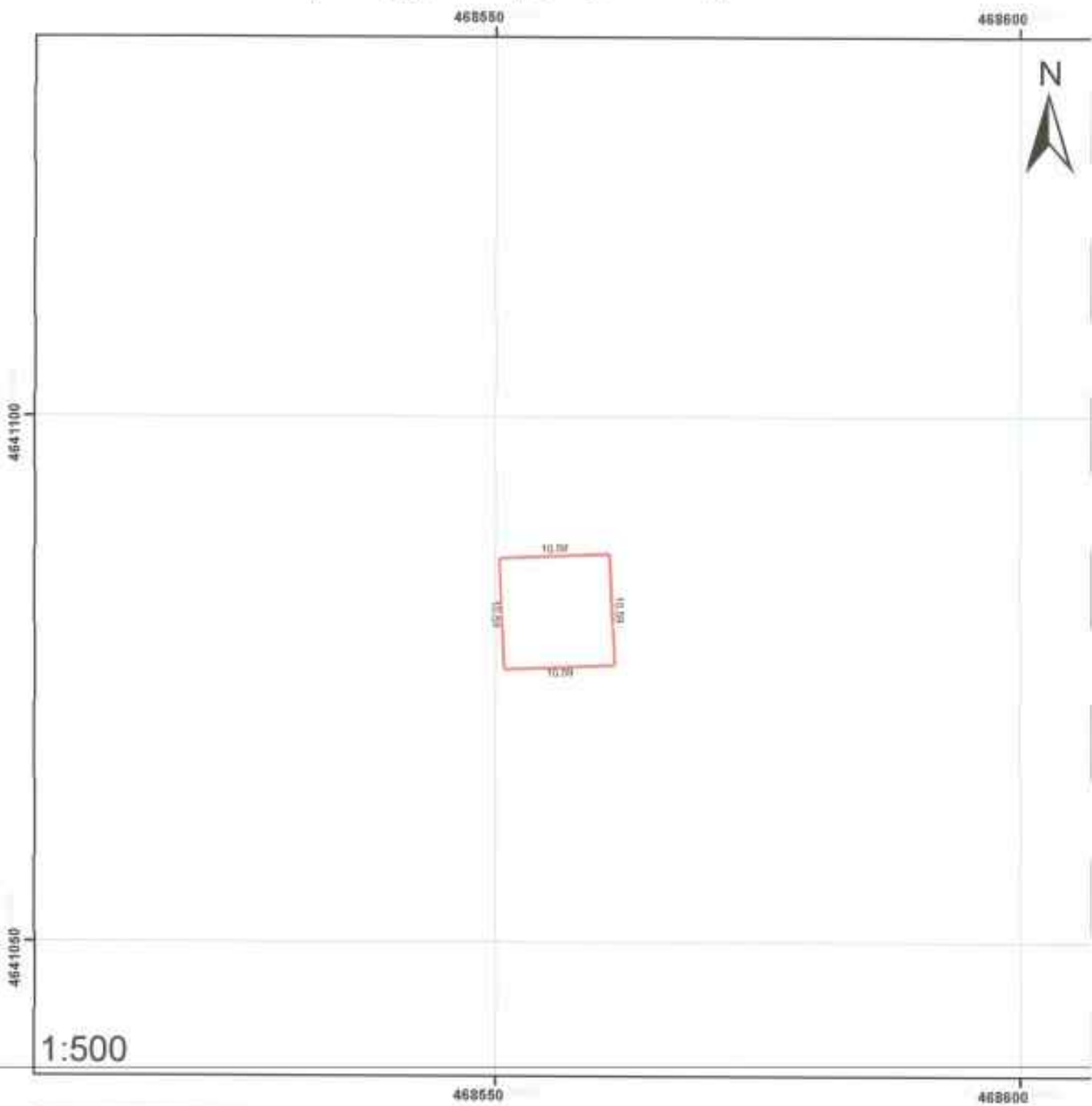
მისამართის ჩატვირთის მართვითი მუდობის მხატვირთები	არსებობა	საკადასტრო-არქონი დამკვეთი	სახელი, უაბრიონი
1	_____	1	_____
2	_____	2	_____
3	_____	3	_____
4	_____	4	_____
5	_____	5	_____

დამკვეთის ხელმოწერა	საინჟინერო-კონსტრუქციული
_____	_____

საკადასტრო-არქონის უფლებამოსილი პირი	_____
მისამართის/საკადასტრო-არქონის მფლობელი	_____

საკადასტრო-არქონის უფლებამოსილი პირი _____
 დამკვეთის ხელმოწერა _____
საინჟინერო-კონსტრუქციული 03/12/2015


მიწის ნაკვეთის საკადასტრო აზომებითი ნახაზი



მისამართი: ქ.საბურთალოს რაიონის დასავლეთი ქუჩა, 300 კვარტი, კვ. 300-01/02/03/04/05/06/07/08/09/10/11/12/13/14/15/16/17/18/19/20/21/22/23/24

□ ნაკვეთის ფართობი 112.11 მ²

დანიშნულება: არასასოფლო-სამეურნეო

პირობითი ნიშნები			
	საკადასტრო საზღვარი		
	შენიშნული შენობის ნიშნები/სართლები		
	სერვისები		

ՋԱՆԱՐՈՍ

ՍԽՄԻ ԿԱԿՄՈՒՄԻ ՍԵՆԱՄԱՐՈՒ	ԿՎԱՌՈՒԹՅՈՒՆ	ԳՐԱՆՈՒՑԱԿԱՆ
Քիմիոս հիպոթեզի մեղմացման ցուցանիշների համակարգի մասին 500 ՅՔ-006-98 ընդամենը ԵՊՀ ԿՆ 24	112.11.02	Մեթոդական և մեթոդաբանական

Ձեռնարկի համարը/Մեթոդական ընդամենը/Նշանակումը	Գրառումներ	Կատարող	Կատարման ժամանակ	Կատարման վայր	Կատարման արդյունք
01					
02					
03					
04					
05					
06					
07					

Կատարողի անունը/Կատարողի պաշտոնը/Մեթոդական ընդամենը	Վերաբերյալ	Կատարման ժամանակ	Կատարման վայր
1.		1.	
2.		2.	
3.		3.	
4.		4.	
5.		5.	

Կատարողի անունը/Կատարողի պաշտոնը	Կատարման վայր
_____	_____

Կատարողի անունը/Կատարողի պաշտոնը	
_____	_____

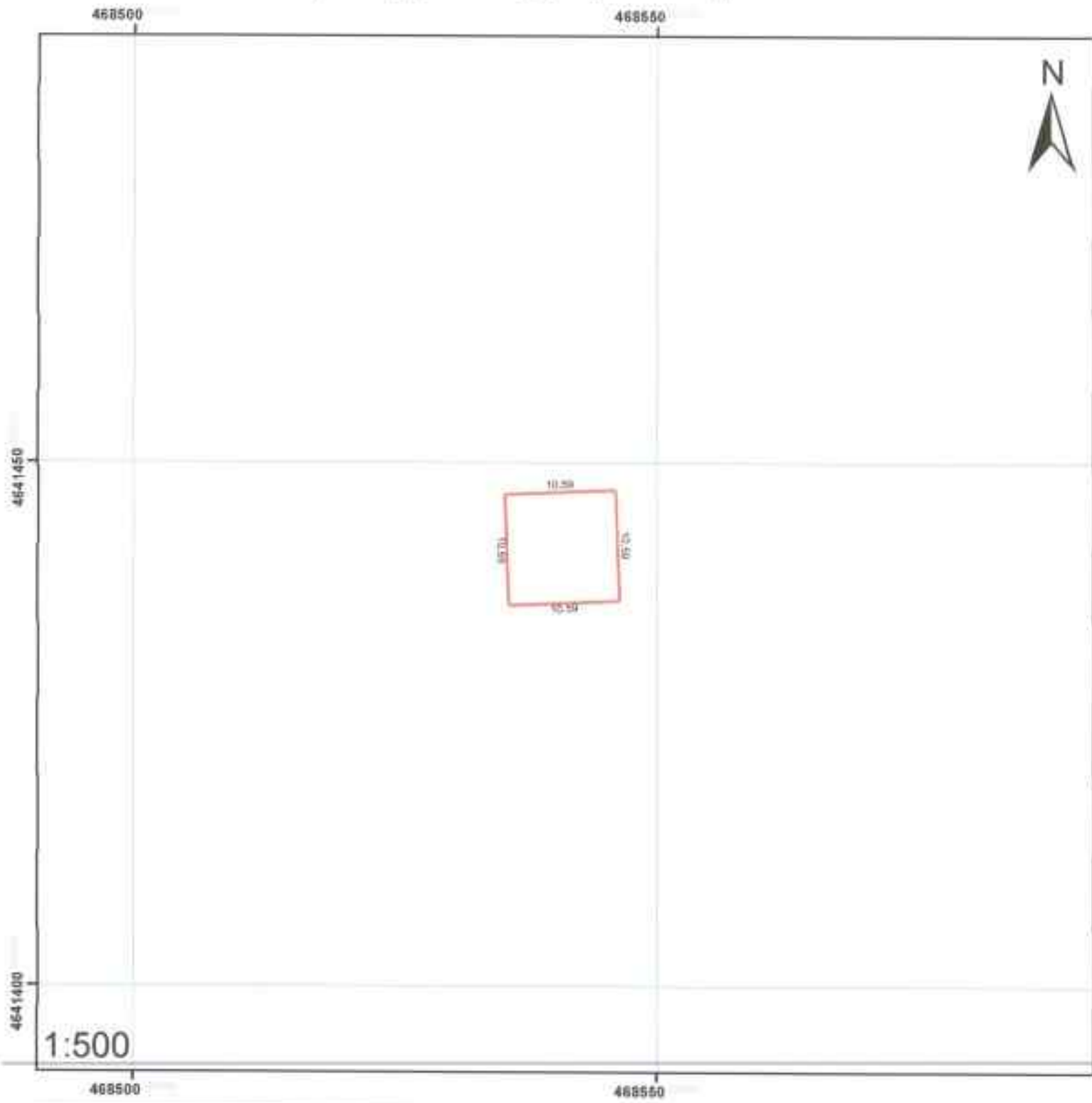
Կատարողի անունը/Կատարողի պաշտոնը




Կատարման վայր _____ 03/12/2015

Կատարողի անունը/Կատարողի պաշտոնը

Տ.Տ.

მიწის ნაკვეთის საკადასტრო აზომუთი ნახაზი



მისამართი	ქ.სა. სკოლის/ბაღის დასახლება №25	ნაკვეთის ფართობი	112.11 მ ²
დაინიშნულება	აზომუთი-სამკვეთი		
პირობითი ნიშნები			
	საკადასტრო საზღვარი		
	შენიშვნა, შენობის ნიშნა/სართულიანობა		
	სერვისები		

დანართი

მწიხ. ნაკვეთის მისამართი	ფართობი	დაინშეულება
ქსანი სტეფანწმინდის დამკვეთებზელი 500 კვ-იანი ველ ვიდეამცემი ხაზი. №25	112.11 მ²	არასახლიელო ხასეუენეო

მცხობა ნაკვეთის მთეთი №	დაინშეულება	სველიხარეთი მცენებარე/ აძენებელი	ხარეთელთინობა	ფართობი	ვისაშენთინების ფართობი
01	_____	_____	_____	_____	_____
02	_____	_____	_____	_____	_____
03	_____	_____	_____	_____	_____
04	_____	_____	_____	_____	_____
05	_____	_____	_____	_____	_____
06	_____	_____	_____	_____	_____
07	_____	_____	_____	_____	_____

მისალოზე ნაკვეთის მართლ-სომეთრი მუდობელები მესაკუთრებო	არსებობა	საკუთარსებო აღწერაზე დაინშე მარტი	სასელო, ვეობი
1.	_____	1.	_____
2.	_____	2.	_____
3.	_____	3.	_____
4.	_____	4.	_____
5.	_____	5.	_____

დაინტერესებელი მართი	მონათი, ხოსეო
_____	_____

საკუთარსებო აღწერაზე ვუდებამსობოი მართი	_____
მისამართისაკონტაქტო ინფორმაცია	_____

საკუთარსებო აღწერაზე ვუდებამსობოი მართი _____

კონტაქტის მართოი: 03-12-2015

დაინტერესებელი მართი _____

ზ.ა.

მიწის ნაკვეთის საკადასტრო აზომვითი ნახაზი

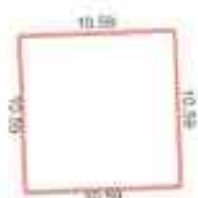
468500

468550



4641800

4641750



1:500

468500




468550

მისამართი: ქ.საბურთალოს რაიონის სოფ.საბურთალოს 500 კმ-ის კვ. უბანში ნაკ. №26

საკ. ფართობი 112.11 მ²

თანამშრომლები: არსახოვლი-საჩუკრე

პირობითი ნიშნები

-  სასაფრთხის საკადასტრო საზღვარი
-  შენობა, შენობის ნიშნა/სარეკლამო
-  სტრუქტურა

შანტონი

მეწის ნაცყობის მისამართი	ყართობი	დაინშეულება
ქზანი ხევეთნწმინდის დამკავშობებელი 500 კვ-ობი უღ გოდამცემი ხაზი. №26	112-11 პ	არხსლოყუთი ხსმეყრნელი

შენობა ნაცყობის ბოყუთი №	დაინშეულება	მღეყობაშენობა მშენებარე აშენებუელი	ხართულოაინობა	ყართობი	ენაშენობების ყართობი
01	_____	_____	_____	_____	_____
02	_____	_____	_____	_____	_____
03	_____	_____	_____	_____	_____
04	_____	_____	_____	_____	_____
05	_____	_____	_____	_____	_____
06	_____	_____	_____	_____	_____
07	_____	_____	_____	_____	_____

შისაზღვრე ნაცყობის მართლ-ხართობი შელობულები შესაკუთრებები	არხენობა	საკუთარებრო ოღწერაზე დაინშეუ ბორები	სახელო ეყარბი
1	_____	1	_____
2	_____	2	_____
3	_____	3	_____
4	_____	4	_____
5	_____	5	_____

დაინტერესებულბი პირბი	პირნელი ნომერი
_____	_____

საკუთარებრო ოღწერაზე უყუდობასისლოი პირბი	_____
მისამართი/საკონტაქტო ინფორმაცია	_____

საკუთარებრო ოღწერაზე
უყუდობასისლოი პირბი _____
სახელი

ფორმისქის თარიღი: 05.12.2015

დაინტერესებულბი პირბი _____
სახელი

ბ.ა.

შანსი

მწიხარის სახელობის მხარეთმცოდნეობის ინსტიტუტი	ფართობი	დაინშნულება
ქართული ხელოვნების დამკვიდრებელი 500 კვ-იანი ვულკანური ხაზი. №28	112.11 მ²	არასასაზღვრო სამეურნეო

შენიშვნა საქმიანობის რეკვიზიტი №	დაინშნულება	მდგომარეობა შესახებ აქტივობის	საბუნებისობა	ფართობი	დაინშნალების ფართობი
01	_____	_____	_____	_____	_____
02	_____	_____	_____	_____	_____
03	_____	_____	_____	_____	_____
04	_____	_____	_____	_____	_____
05	_____	_____	_____	_____	_____
06	_____	_____	_____	_____	_____
07	_____	_____	_____	_____	_____

მხარისებრი საქმიანობის მართვის ნომერი შეფასებები /შესაჯობები	არსებობა	საკანონმდებლო აქტების დამხრე პირები	სახელი, უკანი
1.	_____	1.	_____
2.	_____	2.	_____
3.	_____	3.	_____
4.	_____	4.	_____
5.	_____	5.	_____

დაინტერესებული პირი	პირადი ნომერი
_____	_____

საკანონმდებლო აქტების უფლებამოსილი პირი	_____
მხარეთმცოდნეობის ინსტიტუტი	_____

საკანონმდებლო აქტების უფლებამოსილი პირი _____
სახელი

აღნიშნული თარიღი: 03/12/2015

დაინტერესებული პირი _____
სახელი

შ.ა.

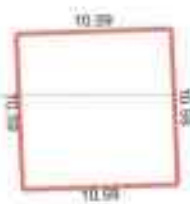
შიწის ნაკვეთის საკადასტრო აზომებითი ნახაზი

468450

468500



4642800



4642750

468450

468500




1:500

მისამართი: ქ.თბილისი, საკადასტრო აზომების ნაკვეთი №29

ნაკვეთის ფართობი: 112,11 მ²

ცანის მფლობელი: არასასოფლო-სამეურნეო

პირობითი ნიშნები

-  საკვეთის საკადასტრო საზღვარი
-  შენობა, შენობის ნაშენი/სარეზერვუარი
-  სერვიტუტი

შენიშვნა

მიწის ნაკვეთის მისამართი	ფართობი	დანიშნულება
ქაბი ხტეუფანწმინდის დამკვიფშორებელი 500 კვ-იანი ველ გადამცემი ხაზი. №29	112.11 მ²	აშახახოყელი ხამყურნეო

მუხობა ნაკვეთის რაიონი №	დანიშნულება	მდგომარეობა შენიშნულება/ა შენიშნულება	ხაროულიანობა	ფართობი	ვანი შენიშნების ფართობი
01	_____	_____	_____	_____	_____
02	_____	_____	_____	_____	_____
03	_____	_____	_____	_____	_____
04	_____	_____	_____	_____	_____
05	_____	_____	_____	_____	_____
06	_____	_____	_____	_____	_____
07	_____	_____	_____	_____	_____

მისაზღვრე ნაკვეთის ქართოლი ნომერი მფლობელები /მცხაკეთრეებო	აწილებო	საკადახტრო აღწერაზე დამწერე პირები	სახელი, ვარი
1.	_____	1.	_____
2.	_____	2.	_____
3.	_____	3.	_____
4.	_____	4.	_____
5.	_____	5.	_____

დაინტერესებული პირი	პირადი ნომერი
_____	_____

საკადახტრო აღწერაზე უფლებამოსილი პირი	_____
მისამართი/საკონტაქტო ინფორმაცია:	_____

საკადახტრო აღწერაზე უფლებამოსილი პირი _____ სელამტეო

აღრიცხვის თარიღი: 03/12/2015

დაინტერესებული პირი _____ სელამტეო

შ.ა.

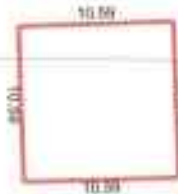
მიწის ნაკვეთის საკადასტრო აზომებითი ნახაზი

468450

468500



4643150



4643100

1:500

468450




468500

მისამართი: ქ.თბილისი, ვაკის რაიონი, ვაჟა-ფშაველას გამზ. 100, კვ. 100/100/100

ნაკ. ფართობი: 112.11 მ²

ქაბიშნულება: არასასოფლო-სამეურნეო

პირობითი ნიშნები

-  საბუღალტრო საკადასტრო საზღვარი
-  შენობა, შენობის ნიშნები/ნარჩენების ნიშნები
-  სერვისები

შანსი

მეწიხის საკუთრების მისამართი	ფართობი	დაინშნულება
ქანი სტუფანწმინდის დამკაცშორებელი 500 კვ-იანი ველ გადამცემი ხაზი №30	112.11 მ²	არასისოფელი სამკურნელი

შენიშნობა ნაგებობის რიგითი №	დაინშნულება	მდებარეობა შენიშნობაზე/ ამგებულება	ხარისხისაზიობა	ფართობი	ვანაშენიანების ფართობი
01					
02					
03					
04					
05					
06					
07					

მისი სეგრე საკუთრების მართვის ნომერი შეღობულება /სესაკუთრებები/	არსებობა	საკადისტრო აღწერაზე დამსწრე პირები	სახელი, გვარი
1.		1.	
2.		2.	
3.		3.	
4.		4.	
5.		5.	

დაინტერესებული პირი	პირადი ნომერი
_____	_____

საკადისტრო აღწერაზე უფლებამოსილი პირი	_____
მისამართი/საკონტაქტო ინფორმაცია	_____

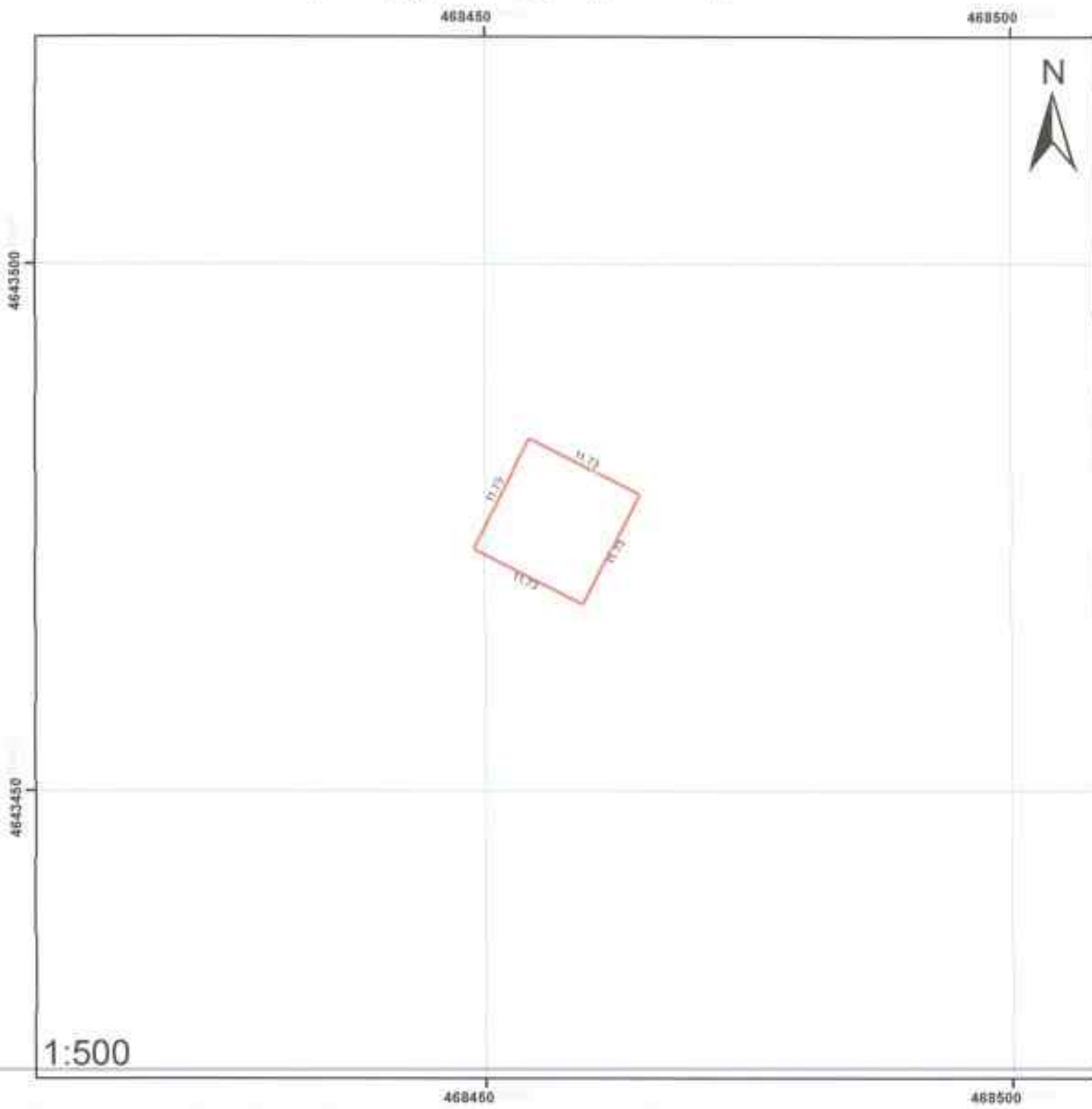
საკადისტრო აღწერაზე უფლებამოსილი პირი _____ ხელმოწერა

აღრიცხვის თარიღი: 03/12/2015

დაინტერესებული პირი _____ ხელმოწერა

ბ.ა.

მიწის ნაკვეთის საკადასტრო აზომუთი ნახაზი



მისამართი: ქ.თბილისი, ვაკის რაიონი, ვაჟა-ფშაველას გამზ. №11	□ ნაკვეთის ფართობი: 137,09 მ ²
დანიშნულება: არასასოფლო-სამეურნეო	
პირობითი ნიშნები:	
— სასაფარი საკადასტრო საზღვარი	
▨ შენობა, შენობის ნიშნა/სართულდიანობა	
▤ სტრუქტურა	

შპს "საბანკო"

შპსის ჩამოთვლის მისამართი	ფართობი	დაინშენილება
ქ.ბანი სტეფანწმინდის დამკვეთბრებელი 500 კვ-იანი ველ გადაშენები ხაზი. №31	137.69 მ²	ამხმამთიყელი ხამკურბელი

შენიშნა ჩამკვეთბის მთავარი №	დაინშენილება	მთავარი მშენებელი ამკვეთელი	ხამრავლია	ფართობი	ქანი მთავრების ფართობი
01	_____	_____	_____	_____	_____
02	_____	_____	_____	_____	_____
03	_____	_____	_____	_____	_____
04	_____	_____	_____	_____	_____
05	_____	_____	_____	_____	_____
06	_____	_____	_____	_____	_____
07	_____	_____	_____	_____	_____

მთავარი ჩამკვეთბის მთავარი ხამკვეთი მთავრები მთავრები	ამკვეთი	ხამკვეთი ამკვეთი მთავრები	ხამკვეთი ამკვეთი
1.	_____	1.	_____
2.	_____	2.	_____
3.	_____	3.	_____
4.	_____	4.	_____
5.	_____	5.	_____

ამკვეთბის მთავარი	მთავარი ხამკვეთი
_____	_____

ხამკვეთბის მთავარი ხამკვეთი მთავრები	_____
მთავრები/ხამკვეთბის მთავრები	_____

ხამკვეთბის მთავარი ხამკვეთი მთავრები _____
 ხამკვეთბის მთავარი ხამკვეთი მთავრები _____

ამკვეთბის მთავარი 03/12/2015

ამკვეთბის მთავარი ხამკვეთი მთავრები _____
 ხამკვეთბის მთავარი ხამკვეთი მთავრები _____

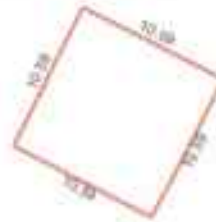
მწის ნაკვეთის საკადასტრო აზომებითი ნახაზი

468600

468650



4643800



4643750

1:500

468600




468650

მისამართი: ქ.საბურთალოს რაიონის სოფ. მწი, 300 კვ-ის 22 კადასტრის ნაზ. №32

ნაკვეთის ფართობი 112,11 მ²

თანამშენებელი: არასასაზღვრო-სამშენებლო

პირობითი ნიშნები

-  სასაზღვრო საკადასტრო საზღვარი
-  შენობა, შენობის ნიშანი/სარჩულიანობა
-  სერვიტუტი

ՔԱՆԱԹՈՒՊ

Սննդի հսկողության մասնաժողով	դաժնություն	գանձակապետ
Վիճակագրության կենտրոնի ԳՀԿԿ-ի 500 ՎԳ-ի մասին քաղաքացիների հանր. թվահաշիվի համար N32	112.11 ԹՔ	(Մեծահասակների համայնքային խորհուրդ)

Այնուհետև հարցազրույցի թիվը N	Գանձակապետ	Մեղադրանքային հանցանքի նկարագրություն	Կարողություն	Գաժնություն	Գանձակապետի կողմից կատարված գործողություններ
01	_____	_____	_____	_____	_____
02	_____	_____	_____	_____	_____
03	_____	_____	_____	_____	_____
04	_____	_____	_____	_____	_____
05	_____	_____	_____	_____	_____
06	_____	_____	_____	_____	_____
07	_____	_____	_____	_____	_____

Սննդի հսկողության մասնաժողովի կողմից կատարված զննումներ	Ամսվածություն	Սննդային անվտանգության ռիսկի գնահատական	Կատարված գործողություններ
1.	_____	1.	_____
2.	_____	2.	_____
3.	_____	3.	_____
4.	_____	4.	_____
5.	_____	5.	_____

Սննդային անվտանգության ռիսկի գնահատական	Սննդային անվտանգության ռիսկի գնահատական
_____	_____

Սննդային անվտանգության ռիսկի գնահատական	_____
Սննդային անվտանգության ռիսկի գնահատական	_____

Սննդային անվտանգության ռիսկի գնահատականի ղեկավար _____

Սննդային անվտանգության ռիսկի գնահատականի ղեկավար _____

Սննդային անվտանգության ռիսկի գնահատականի ղեկավար _____

Սննդային անվտանգության ռիսկի գնահատականի ղեկավար _____

მიწის ნაკვეთის საკადასტრო აზომებითი ნახაზი

468750

468800

4644150

4644100



1:500

468750

468800

მისამართი: ქ.სა.საქმისა და ადგილობრივი თვითმმართველობის საქმის განყოფილება, თბილისი, 300 ქუთაისი 22 უბანი, სახ. 2633 □ ნაკვეთის ფართობი: 112.11 მ²

დანიშნულება: არასასოფლო-სამეურნეო

პირობითი ნიშნები	
—	საკადასტრო საზღვარი
—	შენიშნული შენობის ნიშნები/სართულიანობა
—	სერვისი

შენიშვნა

მშენებლის სახელის მისამართი	ფართობი	დაინშეულება
ქაბი სტრუქტურის დასაცავი შიდა კედელი 500 კვ.მ-ის ვეგეტაციის ხაზი №33	112.11 მ ²	არასასაბუჯო სამუშაო

მუშის საგნების რიგითი №	დაინშეულება	მუშის აღწერა მუშის აღწერა აღწერა	საბუჯო ფართობი	ფართობი	დაინშეულების ფართობი
01	_____	_____	_____	_____	_____
02	_____	_____	_____	_____	_____
03	_____	_____	_____	_____	_____
04	_____	_____	_____	_____	_____
05	_____	_____	_____	_____	_____
06	_____	_____	_____	_____	_____
07	_____	_____	_____	_____	_____

შესრულებული მუშის აღწერა მუშის აღწერა მუშის აღწერა	აღწერა	საბუჯო ფართობი აღწერა აღწერა	საბუჯო ფართობი
1.	_____	1.	_____
2.	_____	2.	_____
3.	_____	3.	_____
4.	_____	4.	_____
5.	_____	5.	_____

დაინშეუების ჯამი	_____	საბუჯო ფართობი	_____
------------------	-------	----------------	-------


საბუჯო ფართობის დასაბუჯო ფართობის ჯამი _____
 მისამართის საბუჯო ფართობი _____

საბუჯო ფართობის დასაბუჯო ფართობის ჯამი _____

დამუშავების თარიღი: 03-12-2015

დაინშეუების ჯამი _____

მიწის ნაკვეთის საკადასტრო აზომებითი ნახაზი



მისამართი: ქ.თბილისი, ვაჟა-ფშაველას გამზ. N34 300 კვ-ის 22 კვარტლის ნაკ. №34	ნაკ. ფართობი: 112.11 მ ²
დაინშეულება: ამონახველი საწყურნეო	
პირობითი ნიშნები	
ნაკვეთის საკადასტრო საზღვარი	
შენობა, შენობის ნიშნები/არარეგისტრირებული	
სერვისები	

ԲՆՏՆՈՒՄ

Նախնական հասցեական հասցե	Կառուցում	Գնահատական
Վահան հիմնարկի կառուցման և օգտագործման համապատասխանության հաստատման համար	112.11.08	Հիմնարկի կառուցման համար

Վերնահարկի համար	Գնահատական	Վերնահարկի կառուցման և օգտագործման համար	Կառուցում	Գնահատական	Գնահատական
01					
02					
03					
04					
05					
06					
07					

Վերնահարկի համար	Վերնահարկի կառուցման և օգտագործման համար	Կառուցում	Գնահատական	Գնահատական
1.		1.		
2.		2.		
3.		3.		
4.		4.		
5.		5.		

Կառուցման համար	Կառուցման համար
_____	_____

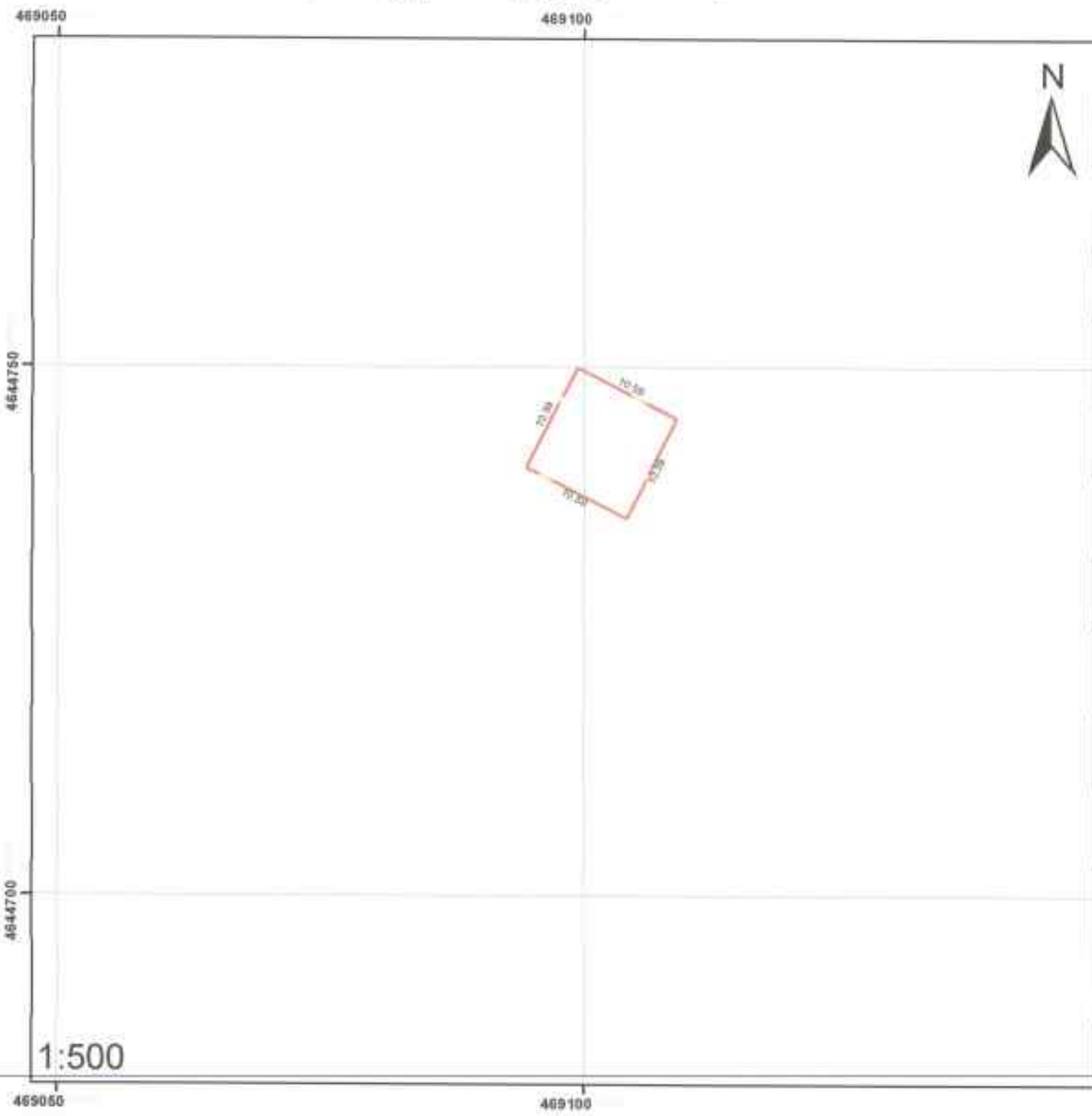
Կառուցման համարի օգտագործման համար	_____
Կառուցման համարի օգտագործման համար	_____

Կառուցման համարի օգտագործման համար _____

Կառուցման համարի օգտագործման համար _____




Կառուցման համարի օգտագործման համար - 03/12/2015

მისის ნაკვეთის საკადასტრო აზომებითი ნახაზი



მასშტაბი: მისი სტრუქტურის დასაზომად 300 კმ-ის რკ. კოორდინატები სიზ. 26.33 ნაკ. ფართობი: 112.11 მ²

თანამშენებელი: არასასოფლო-სამეურნეო

პირობითი ნიშნები			
	სანაკვეთის საკადასტრო საზღვარი		
	შენიშნა, შენიშნის ნიშნები/აღრუბვალება		
	სტრუქტურა		

სახლი

საქონის საკუთრების მფლობელი	ფართობი	დაინიშნულები
ქიანო სტეფანწმინდის დამკვეთი გზები 500 კვ.მ-ის ველ გადამცემი სახი. №35	112.11 მ²	არსებობს/არაა

მცირე ნაკვეთების რაოდენობა №	დაინიშნულები	საკუთრების მფლობელი/საქონელი	საინიშნულობა	ფართობი	განსახიზნების ფართობი
01	_____	_____	_____	_____	_____
02	_____	_____	_____	_____	_____
03	_____	_____	_____	_____	_____
04	_____	_____	_____	_____	_____
05	_____	_____	_____	_____	_____
06	_____	_____	_____	_____	_____
07	_____	_____	_____	_____	_____

სახლი/სახლი ნაკვეთის მფლობელი/საქონელი მფლობელი	სახლი	საკუთრების ფართობი/საქონელი	სახლი/სახლი
1.	_____	1.	_____
2.	_____	2.	_____
3.	_____	3.	_____
4.	_____	4.	_____
5.	_____	5.	_____

დაინიშნულებული პირი	პირები/სახლი
_____	_____

საკუთრების ფართობი/საქონელი	_____
სახლი/სახლი/საქონელი	_____

საკუთრების ფართობი/საქონელი _____
სახლი/სახლი/საქონელი _____

დაინიშნულებული პირი _____
სახლი/სახლი/საქონელი _____

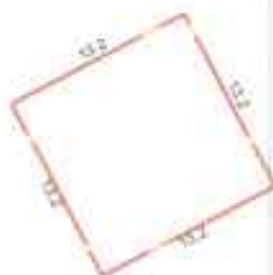
დაინიშნულების თარიღი: 03/12/2015

მიწის ნაკვეთის საკადასტრო აზომვითი ნახაზი

469200

469250

464000



464500

1:500

469200




469250

მისამართი: ქაიხარაძის ქუჩის დასავლეთი ნაწილი, №36

□ ნაკვეთის ფართობი: 174,24 მ²

დანიშნულება: ანსახოელი-სამკვეთო

პირობითი ნიშნები

-  საკვეთის საკადასტრო საზღვარი
-  შენობა, შენობის ნიშნა/სართულიანობა
-  სურვილები

შ. ან. ა. შ. შ.

მშენებლის სახელის მფლობელი	ფართობი	დაინშეულება
ქ. ბანი ხეველიანების დამკვეთობის დასახელებული 500 კვ.მ-ის ვეგ. დაგეგმვა №36.	174.24 მ ²	მშენებლის სახელის მფლობელი

შენიშვნა საბინის მფლობელი №	დაინშეულება	მშენებლის მშენებლის სახელის მფლობელი	საბინის მფლობელი	ფართობი	დაინშეულების ფართობი
01	_____	_____	_____	_____	_____
02	_____	_____	_____	_____	_____
03	_____	_____	_____	_____	_____
04	_____	_____	_____	_____	_____
05	_____	_____	_____	_____	_____
06	_____	_____	_____	_____	_____
07	_____	_____	_____	_____	_____

შენიშვნა საბინის მფლობელი სახელის მფლობელი სახელის მფლობელი	სახელი	საბინის მფლობელი სახელი	სახელი
1	_____	1	_____
2	_____	2	_____
3	_____	3	_____
4	_____	4	_____
5	_____	5	_____

დაინშეულების მფლობელი	სახელი
_____	_____

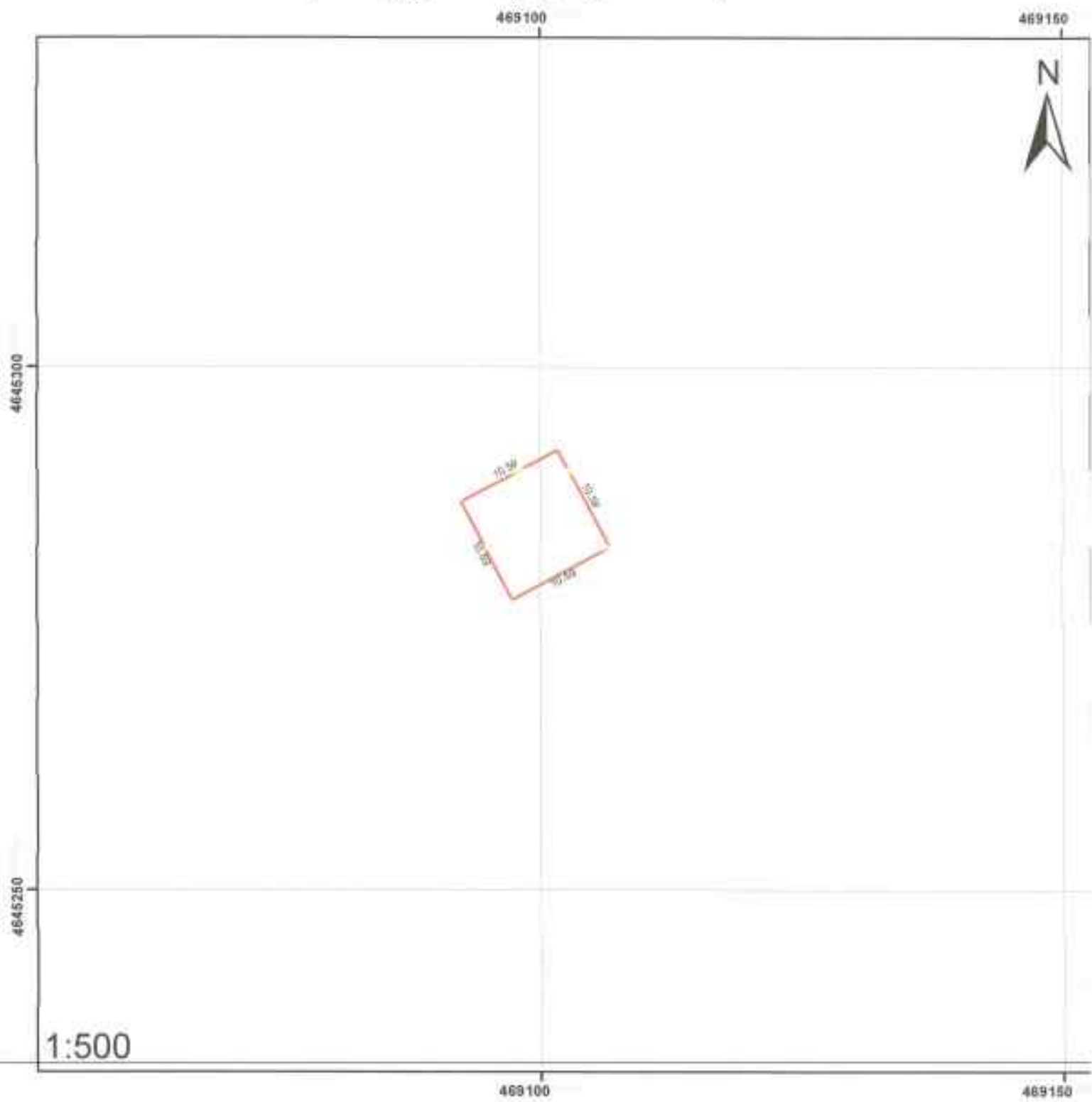
საბინის მფლობელი სახელის მფლობელი	_____
სახელი	_____

საბინის მფლობელი სახელის მფლობელი _____
სახელი _____

დაინშეულების მფლობელი (13/13/2015)

დაინშეულების მფლობელი _____
სახელი _____

მიწის ნაკვეთის საკადასტრო აზომებითი ნახაზი



1:500

მოსამართლე	ქალი სტეფანაშვილი ელენე ბორბორაძე 300 კვ.მ-ის ვეგეტაციის ხაზი 26.37	ნაკვეთის ფართობი 112,11 მ ²
დანიშნულება	არასასოფლო-სამეურნეო	
პირობითი ნიშნები		
	საკვეთის საკადასტრო საზღვარი	
	შენიშნული შენობის ნიშნები/სარეზერვუარი	
	სერვიტუტი	

ՏԱՆՁՐԱՍԻ

Ձեր հաշվառման մեխանիզմ	դրամական	զանգվածային
Քանոնադրամային հաշվառման ցուցանիշները 500 գր-տանի ըստ հրահանգի հ.հ.հ. №37	112.11 ԳԲ	ՀՀ Կառավարության հրահանգ

Ձեռք բերված հաշվառման թուղթի №	զանգվածային	Մեքային թիվ մեքային հաշվառման	Կտրուկային	դրամական	զանգվածային դրամական
01	_____	_____	_____	_____	_____
02	_____	_____	_____	_____	_____
03	_____	_____	_____	_____	_____
04	_____	_____	_____	_____	_____
05	_____	_____	_____	_____	_____
06	_____	_____	_____	_____	_____
07	_____	_____	_____	_____	_____

Ձեռք բերված հաշվառման թուղթի համար և թվական	Տվյալներ	Կտրուկային թիվ	Կտրուկային դրամական
1.	_____	1.	_____
2.	_____	2.	_____
3.	_____	3.	_____
4.	_____	4.	_____
5.	_____	5.	_____

Կտրուկային թուղթերի ընդամենը	Կտրուկային թուղթեր
_____	_____

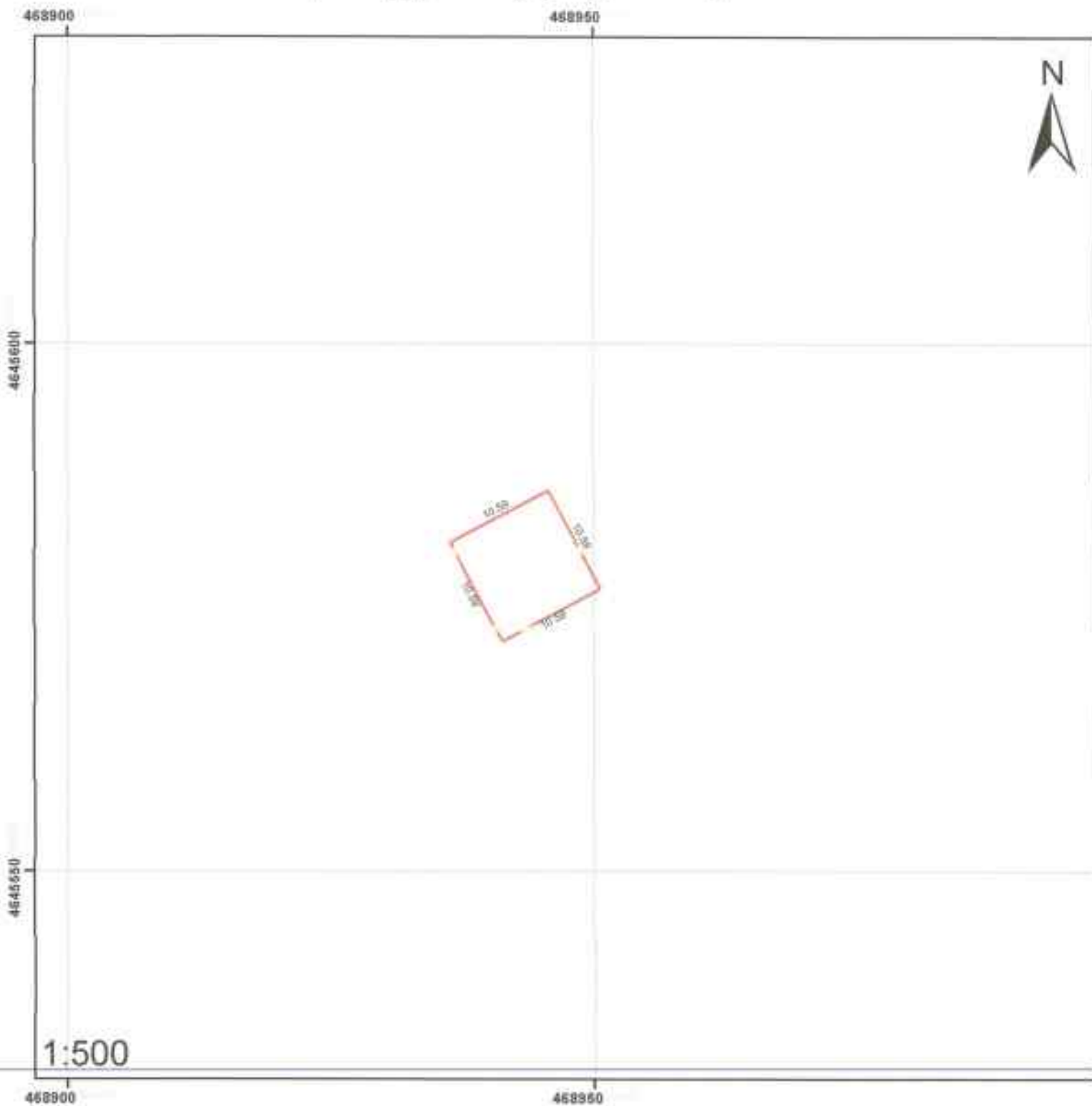
Կտրուկային թուղթերի ընդամենը	_____
Կտրուկային թուղթերի ընդամենը	_____

Կտրուկային թուղթերի ընդամենը _____ ԿՏՐԱԿԱՅԻՆ

Կտրուկային թուղթերի ընդամենը _____ ԿՏՐԱԿԱՅԻՆ

ՀՀ Կառավարության հրահանգի համար: 03/12/2015




მიწის ნაკვეთის საკადასტრო აზომეთის ნახაზი



მისამართი: ქ.საბურთალოს რაიონის საკადასტრო განყოფილება
 300 კვარტი 200 კადასტრული ნაწილი №30

ნაკვეთის ფართობი: 112.11 მ²

დანიშნულება: არსებობის-საქონელი

პრობითი ნიშნები			
	საკადასტრო საზღვარი		
	შენიშვნა, შენიშვნის ნომერი/სარეგულაციო		
	სერვისები		

სახელი

შპს საკუთარ მისამართ	ფართობი	დაინშვლება
ქანი სტრუქტურის დამკვეთების დასახელება 500 კვ-ის ვე გადამცემი ხაზი. №38	112.11 მ²	აქტივობის დასახელება

შენიშვნების მართალი №	დაინშვლება	დაკავშირება მშენებლის/ სტრუქტურის	სამშენობლო	ფართობი	ქანი მშენებლის ფართობი
01					
02					
03					
04					
05					
06					
07					

შპს საკუთარ სამშენობლო მართალი მშენებლის სტრუქტურის	სამშენობლო	საკავშირებო სტრუქტურის დასახელება	სამშენობლო ფართობი
1		1	
2		2	
3		3	
4		4	
5		5	

დაინშვლება	სამშენობლო

საკავშირებო სტრუქტურის დასახელება	
სამშენობლო/საკონსტრუქციო ინჟინერია	

საკავშირებო სტრუქტურის დასახელება _____

სამშენობლო ინჟინერია 03-12/2015

დაინშვლება _____

სა.

მიწის ნაკვეთის საკადასტრო აზომებითი ნახაზი

468750

468800



4645900



4645850

1:500

468750




468800

მისამართი: ქათი სოფლისმშენებლის დასახლება, 300 კმ-ითა და დაბა ქათი ს/ს. - 26.39

ნაკ. ფართობი: 112,11 მ²

ღანიშნულება: არსებული-სამკვეთი

პირობითი ნიშნები

-  სასაქონლოს საკადასტრო საზღვარი
-  შენობა, შენობის ნაშენი/ნაშენიანობა
-  სერვისები

ՀԱՆՈՒՄ

Ուժի հոգսի մեխանիզմ	դասարան	գանձակառություն
Վեճի կարգադրման և կարգապահության համակարգի 500 կգ-անոց զստիչի փոխարինում	112.11 ԹՔ	Մեխանիկական հանգանակ

Մեխանիկական հանգանակի համար	գանձակառություն	Մեխանիկական հանգանակի փոխարինում	հարաբերակցություն	դասարան	գանձակառության դասարան
01	_____	_____	_____	_____	_____
02	_____	_____	_____	_____	_____
03	_____	_____	_____	_____	_____
04	_____	_____	_____	_____	_____
05	_____	_____	_____	_____	_____
06	_____	_____	_____	_____	_____
07	_____	_____	_____	_____	_____

Մեխանիկական հանգանակի համար	հանգանակ	Մեխանիկական հանգանակի փոխարինում	հանգանակի դասարան
1.	_____	_____	1.
2.	_____	_____	2.
3.	_____	_____	3.
4.	_____	_____	4.
5.	_____	_____	5.

Մեխանիկական հանգանակի փոխարինում	հանգանակի դասարան
_____	_____

Մեխանիկական հանգանակի փոխարինում	_____
Մեխանիկական հանգանակի փոխարինում	_____

Մեխանիկական հանգանակի փոխարինում _____

Մեխանիկական հանգանակի դասարան: 03/12/2015

Մեխանիկական հանգանակի փոխարինում _____

Մեխանիկական հանգանակի դասարան: Ժ.Կ.

მიწის ნაკვეთის საკადასტრო აზომვითი ნახაზი

468600

468650



4646200



4646160

1:500

468600




468650

მხარობრივი: ქაიხარაძის საკადასტრო აზომვითი ნახაზი №40

საკადასტრო ფართობი 112.11 მ²

დანიშვნულება: არასასოფლო-სამეურნეო

პირობითი ნიშნები

-  სასაქონლო საკადასტრო საზღვარი
-  შენობა, შენობის ნიშნული/სართი/უღიანობა
-  სკრუბინები

ՔԱՆՈՒՄ

Ոսկերի հաշվարկի մեկնաբանում	դաժնություն	զանաձևություն
Վիճակագրության համալսարանի 500 գր-ուսնի ընդ զանաձևությունի հ/հ/հ. №40	112.11.18	Համահամարժեցված հաշվարկ

Մյուս հաշվարկի համար N	զանաձևություն	նպատակները մեկնաբանողին	համարադրում	դաժնություն	զանաձևությունների դաժնություն
01	_____	_____	_____	_____	_____
02	_____	_____	_____	_____	_____
03	_____	_____	_____	_____	_____
04	_____	_____	_____	_____	_____
05	_____	_____	_____	_____	_____
06	_____	_____	_____	_____	_____
07	_____	_____	_____	_____	_____

Ոսկերի հաշվարկի համարը համարը նպատակները մեկնաբանողին	ամիսներ	հաշվարկի ընդհանուր ծախսերը	հաշվարկի դաժնություն
1.	_____	1.	_____
2.	_____	2.	_____
3.	_____	3.	_____
4.	_____	4.	_____
5.	_____	5.	_____

Համարադրումները	Համարադրումները
_____	_____

Հաշվարկի ընդհանուր ծախսերը	_____
Համարադրումները	_____

Հաշվարկի ընդհանուր ծախսերը _____

Համարադրումները: 03/12/2015

Համարադրումները _____

Ձև

მიწის ნაკვეთის საკადასტრო აზომებითი ნახაზი

468400

468450



468550

468500



1:500

468400

468450

მისამართი: ქ.თბილისი, მთ.წიგანის რაიონი, ვ.ა. ჯანაშიას ქუჩა, კვ. 264/1

ნაკვეთის ფართობი: 112.11 მ²

დანიშნულება: ავტობუსული-სადგომი

პირობითი ნიშნები

- სასაზღვრო საკადასტრო საზღვარი
- შენობა, შენობის ნიშნა/სარეკლამო
- სერვიტუტი

ზანაღობა

მწიფი ნაკვეთის მონაძირი	ფართობი	დაინახველება
ქვანი სტეფანწმინდის დამკვეთებელი 500 კვ-იანი ველ ედამიკუში ხაზი. №41	112.11 კვ	თბილისის მუნიციპალიტეტის საკუთრება

შესანიშნავი ნაკვეთის რიცხვი №	დაინახველება	საკუთრება მშენებარე აშენებული	ხარჯულობა	ფართობი	ვინაშე მონაცემის ფართობი
01	_____	_____	_____	_____	_____
02	_____	_____	_____	_____	_____
03	_____	_____	_____	_____	_____
04	_____	_____	_____	_____	_____
05	_____	_____	_____	_____	_____
06	_____	_____	_____	_____	_____
07	_____	_____	_____	_____	_____

მონაწილე ნაკვეთის მართვითი მფლობელები (ნაკვეთი)	წილი	საკუთრების აღწერაზე დამსწრე პირები	სახელი, გვარი
1.	_____	1.	_____
2.	_____	2.	_____
3.	_____	3.	_____
4.	_____	4.	_____
5.	_____	5.	_____

დაინახველებული პირი	პირადი ნაბეჭდი
_____	_____

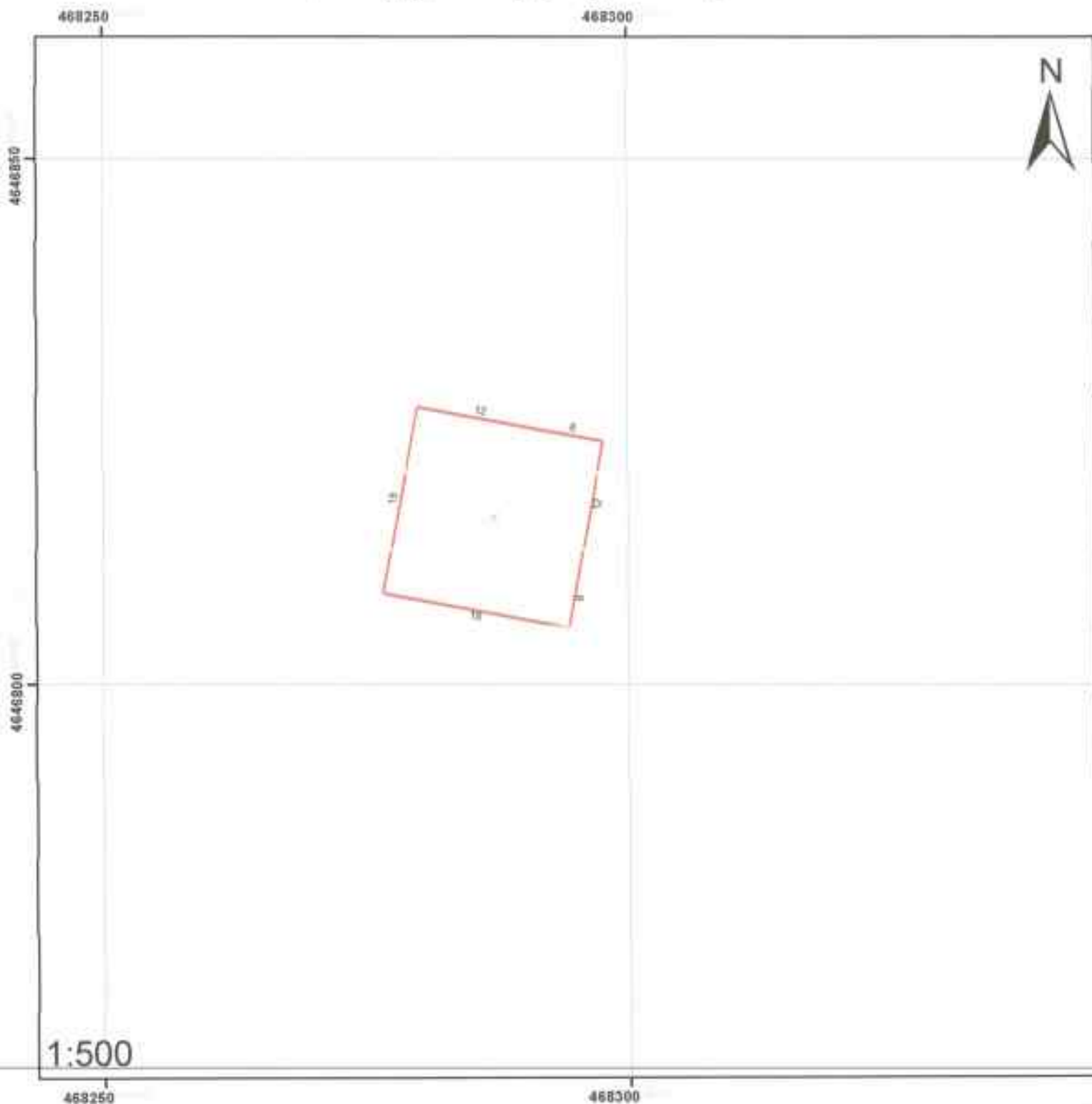
საკუთრების აღწერაზე უფლებამოსილი პირი	_____
მონაძირი/საკონტრაქტო ინჟინერია	_____

საკუთრების აღწერაზე უფლებამოსილი პირი _____ ხელმოწერა

დაინახველის თარიღი: 03/12/2015

დაინახველებული პირი _____ ხელმოწერა

შივის ნაკვეთის საკადასტრო აზომვითი ნახაზი



მოსამართლე: ქ.ს. სტუდენტის დასახლება 300 კვ-ის 98 კვანძი ს/ბ. №62	ნაკვეთის ფართობი 324 მ ²
დაინშულება: არასასოფლო-სამეურნეო	
პირობითი ნიშნები	
საკვეთის საკადასტრო საზღვარი	
შენობა, შენობის ნიშანი/სარეკლამო	
სერვისები	

შანსი

მწიკის საკუთის მისამართი	ფართობი	დაბინავება
ქსანო სტრუქტურის დასაცავი დასაცავი 500 კვ-იანი ველ გადამცემი ხაზი, №42	324 მ²	აბსოლუტური სამკუთხედი

მცხობა საკუთის მისამართი №	დაბინავება	მეტროსადგომი მშენებარე ა შენობა	ხანოუქვანობა	ფართობი	დაბინავების ფართობი
01	_____	_____	_____	_____	_____
02	_____	_____	_____	_____	_____
03	_____	_____	_____	_____	_____
04	_____	_____	_____	_____	_____
05	_____	_____	_____	_____	_____
06	_____	_____	_____	_____	_____
07	_____	_____	_____	_____	_____

მისამართი საკუთის მისამართი მეტროსადგომი მშენებარე ა შენობა	მისამართი	საკუთის ფართობი დაბინავება	საბინაო ფართობი
1	_____	_____	_____
2	_____	_____	_____
3	_____	_____	_____
4	_____	_____	_____
5	_____	_____	_____

დასაცავი დასაცავი	სამართალი
_____	_____

საკუთის ფართობი დასაცავი დასაცავი	_____
მისამართი/საკუთის მისამართი	_____

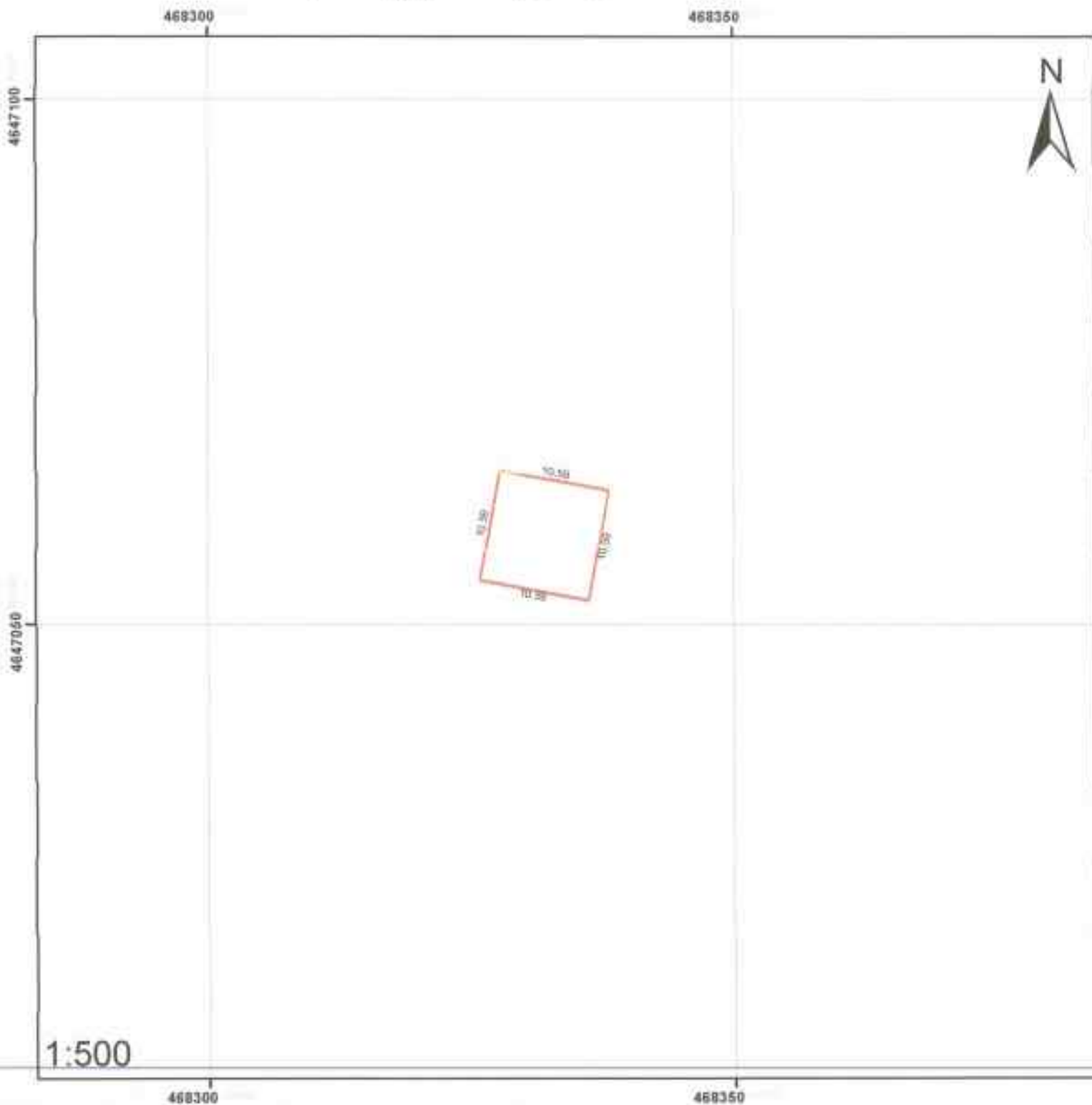
საკუთის ფართობი დასაცავი დასაცავი _____

დამსახურების თარიღი: 11-12-2015

დასაცავი დასაცავი _____

ა.ა.

შენიშნული საკადასტრო აზომებითი ნახაზი



შესაძრავი: ქ. სტრატეგიის განვითარების 300 კმ-იანი პლან-შედეგის ნაბიჯი №43	<input type="checkbox"/> ნაკვეთის ფართობი: 112,11 მ ²
დაინშნულება: არასასოფლო-სამეურნეო	
პერიოდითი ნიშნები	
საკადასტრო ხაზი	
შენობა, შენობის ნიშნული/სართულიანობა	
სერვიტუტი	

შპს-ს

მაწის საკეთილშინაობის	ფართობი	დაინშეულება
ქსანი ხეველიწმინდის დამკვეთებზელი 500 კვ-ობი ველ გადამცევი ხაზი №43	112.31 მ²	აზიასლოყუაი ხაშვერნი

მცირა ნაგებობის რაჟიანი №	დაინშეულება	დაკვეთაშეულება მშენებარე აშენებელა	სართულაინობა	ფართობი	განაშენაინების ფართობი
01	_____	_____	_____	_____	_____
02	_____	_____	_____	_____	_____
03	_____	_____	_____	_____	_____
04	_____	_____	_____	_____	_____
05	_____	_____	_____	_____	_____
06	_____	_____	_____	_____	_____
07	_____	_____	_____	_____	_____

შეიარაღე ნაგებობის მართლე ხაშვენი შედობაშეულება მშენებარეებო	აშენებობა	საკვათახუნი აღწერაზე დაინშეუ პირები	სახელი, გერბი
1	_____	1	_____
2	_____	2	_____
3	_____	3	_____
4	_____	4	_____
5	_____	5	_____

დაინტერესებულა პირა	პირაგო ხაშვენი
_____	_____

საკვათახუნი აღწერაზე შედობაშეულება პირა	_____
სახაშინაო/საკონსტრუქტო ინჟინერაგია	_____

საკვათახუნი აღწერაზე შედობაშეულება პირა _____

დაინტერესებულა პირაგო 03/12/2015

დაინტერესებულა პირა _____

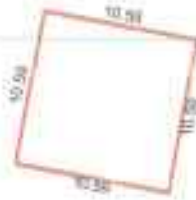
მწის ნაკვეთის საკადასტრო აღომებითი ნახაზი

468350

468400



4647350



4647300

1:500

468350

468400

მისამართი: ქ.თბილისი, მთ.წიგანის რაიონი, თბილისის მუნიციპალიტეტის საკრებულოს 500 კვანძის კატასტრული ნაწი. №644

სა. ფართობი 112.11 მ²

დანიშნულება: არასასოფლო-სამეურნეო

პარტიული ნიშნები

- საბაზისის საკადასტრო საზღვარი
- შენობა, შენობის ნაშენი/სარეზერვუარი
- სტრუქტურა

დასვატა

მწახ საკვების მიწოდება	ფართობი	დაინშელება
ქანი სტუდენტების დასკვნებები 500 კვ-იანი კვ. გადაწყვეტი №44	112.11 მ²	პრობლემა/სამუშაო

მუშა საკვების მარაგი №	დაინშელება	სტრატეგია/მნიშვნელობა	საბუნებისმეტყველო	ფართობი	დაინშელება/ფართობი
01	_____	_____	_____	_____	_____
02	_____	_____	_____	_____	_____
03	_____	_____	_____	_____	_____
04	_____	_____	_____	_____	_____
05	_____	_____	_____	_____	_____
06	_____	_____	_____	_____	_____
07	_____	_____	_____	_____	_____

მსახურის საკვების მარაგი/საბუნებისმეტყველო	სტრატეგია	საბუნებისმეტყველო/დაინშელება	საბუნებისმეტყველო
1	_____	1	_____
2	_____	2	_____
3	_____	3	_____
4	_____	4	_____
5	_____	5	_____

დაინშელება/სტრატეგია	საბუნებისმეტყველო
_____	_____

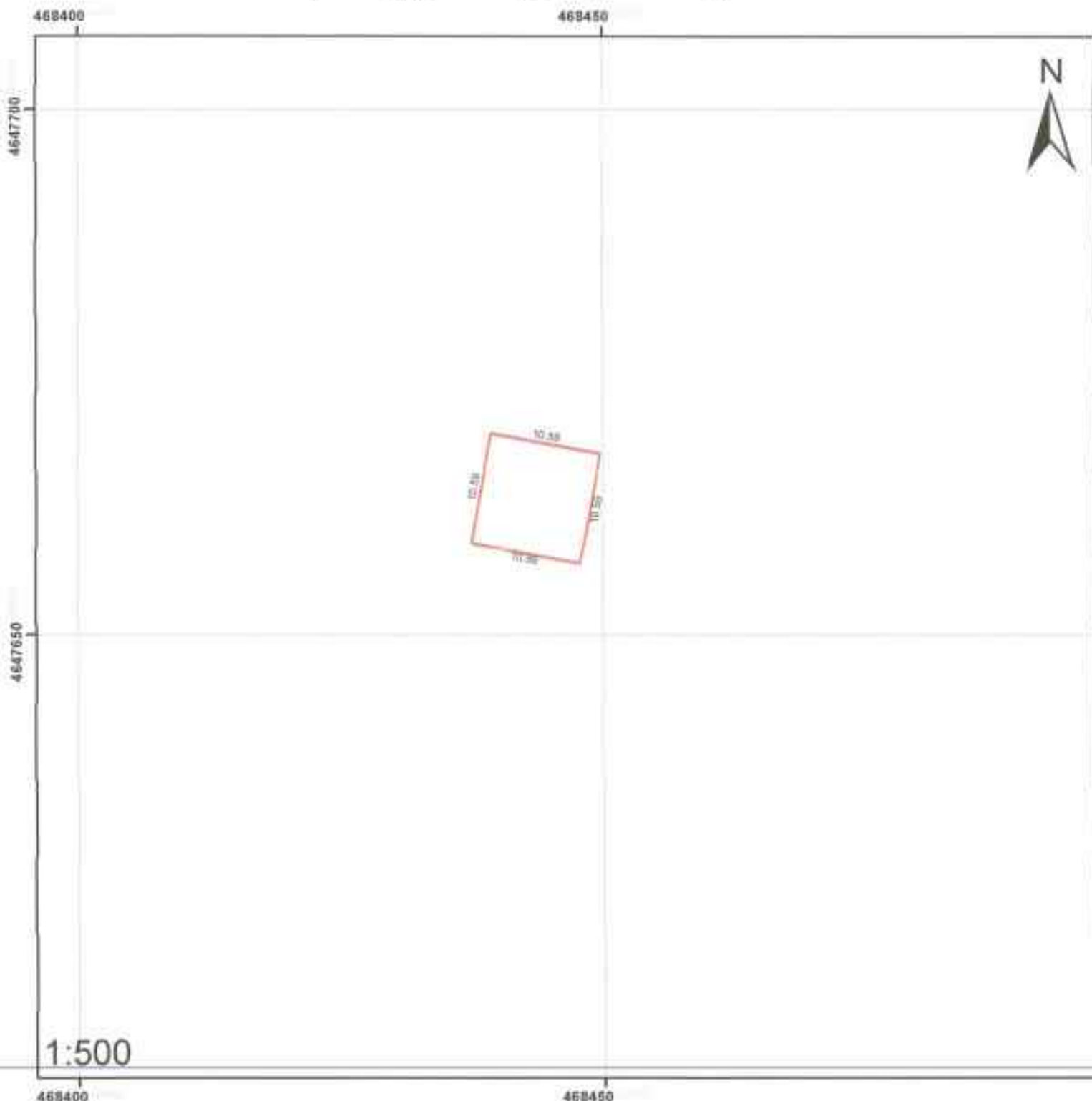
საბუნებისმეტყველო/სტრატეგია	_____
საბუნებისმეტყველო/სტრატეგია	_____

საბუნებისმეტყველო/სტრატეგია _____

დაინშელება/სტრატეგია 03/12/2015

საბუნებისმეტყველო/სტრატეგია _____

შეწის ნაკვეთის საკადასტრო ახომეოთი ნახაზი



მისამართი: ქ.თბილისი, ვაკის რაიონი, ვაჟა-ფშაველას გამზ. N145

საკ. ფართობი: 112,11 მ²

ფართობი: არასასოფლო-სამეურნეო

პაროდითი ნიშნები:

- საკვეთის საკადასტრო საზღვარი
- შენიშვნა: შენობის ნომერალარიზაციის ნიშანი
- სტრუქტურა

შახანაშ

მშენის საკუთის მისამართი	ფართობი	დანიშნულება
ქ. ხანი სტრუქტურის დასაცავი ნაგებობა 500 კვ-იანი უღ გეგმაში ნ.პ. №45	112.11 მ²	ინჟინერული სამუშაო

მუშის ნაგებობის ბიუჯეტი №	დანიშნულება	საგულისხმო მუშის აღმსრულებელი	საბიუჯეტო კატეგორია	ფართობი	განმარტების ფართობი
01	_____	_____	_____	_____	_____
02	_____	_____	_____	_____	_____
03	_____	_____	_____	_____	_____
04	_____	_____	_____	_____	_____
05	_____	_____	_____	_____	_____
06	_____	_____	_____	_____	_____
07	_____	_____	_____	_____	_____

შახანაშის საკუთის პროექტის ნომერი	მუშის აღმსრულებელი	საგულისხმო მუშის აღმსრულებელი	მუშის აღმსრულებელი
1	_____	1	_____
2	_____	2	_____
3	_____	3	_____
4	_____	4	_____
5	_____	5	_____

დასრულებულია	პროექტი
_____	_____

საკუთის ავტორი: _____
 მისამართი/საკუთის მფლობელი: _____

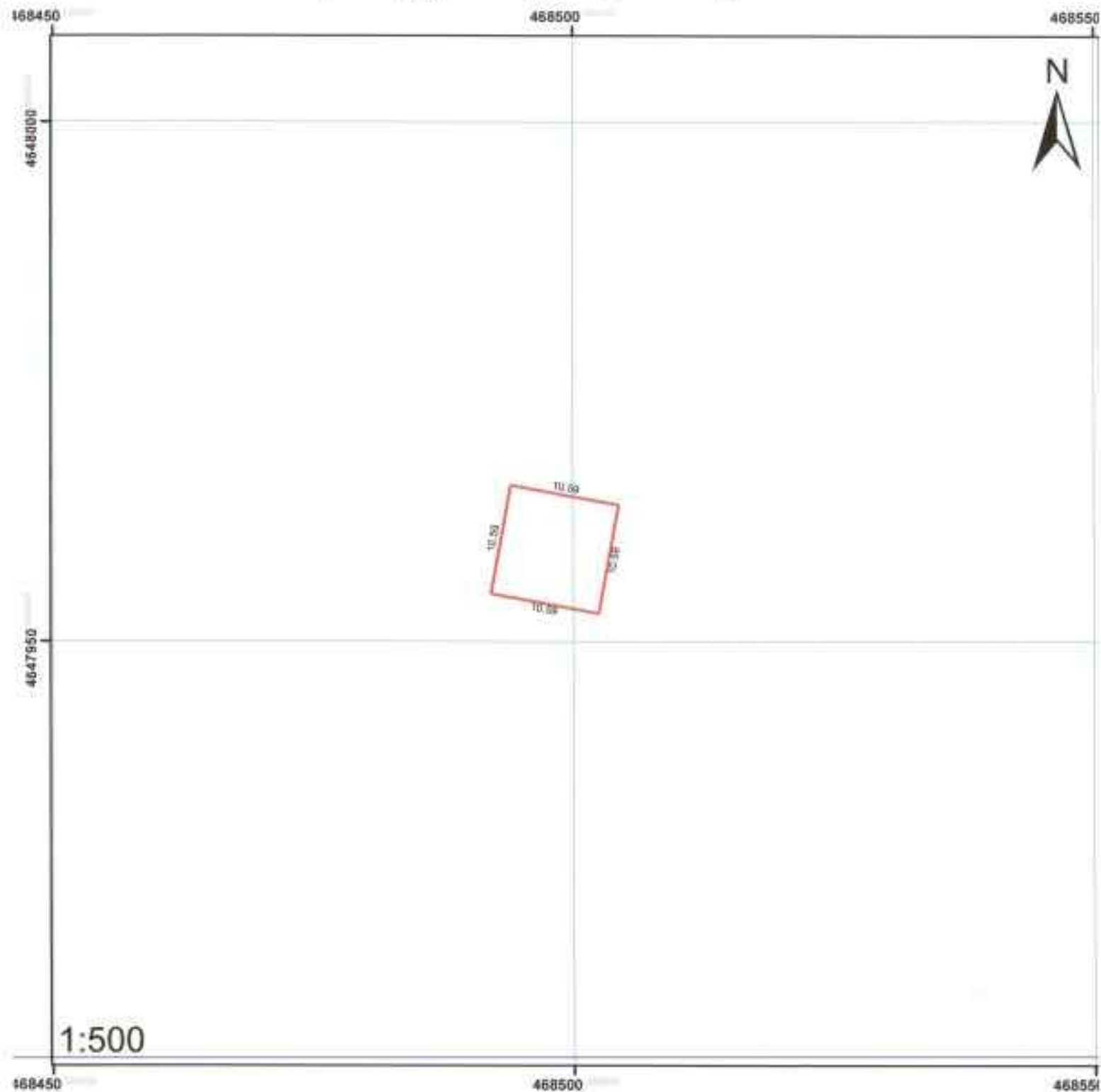
საკუთის ავტორი: _____
 უფლებამოსილია: _____

თარიღი: 03/12/2016

დასრულებულია: _____

შახ




მიწის ნაკვეთის საკადასტრო აზომვითი ნახაზი



მისამართი: ქ.საბურთალოს რაიონის კ.საბურთალოს რაიონის 300 კვ-ის 22 კადასტრის ნაწი. 2046

ნაკვეთის ფართობი: 112.11 მ²

დანიშნულება: არასასოფლო-სამეურნეო

პირობითი ნიშნები			
	სანაკვეთის საკადასტრო საზღვარი		
	შენიშვნა, შენიშვნის ნომერი/სართულიანობა		
	სერვიტუტი		

დანართი

მეწის ნაკვეთის მისამართი	ფართობი	დაინშულება
ქანი სტუფიანების დამკვეთების 500 კვ-იანი ელ. ვადამდეში ხაზი. №46	112.11 მ²	არსისიყოფილი სამკურნელო

მუხობა ნაკვეთის რეკვიზიტი №	დაინშულება	მდგომარეობა შენიშვნათყ ამუხებუელი	ხარისჯლიაჩობა	ფართობი	განაშუნიანების ფართობი
01	_____	_____	_____	_____	_____
02	_____	_____	_____	_____	_____
03	_____	_____	_____	_____	_____
04	_____	_____	_____	_____	_____
05	_____	_____	_____	_____	_____
06	_____	_____	_____	_____	_____
07	_____	_____	_____	_____	_____

მისაწღერე ნაკვეთების მართლე ხომიერი მედიანბელები რესაქტორებები	აბსეგობა	საკედასტრო აღწერაზე დამსწრე პირები	სახელი, კუარტი
1.	_____	1.	_____
2.	_____	2.	_____
3.	_____	3.	_____
4.	_____	4.	_____
5.	_____	5.	_____

დაინტერესებუელი პირი	პირადი ნომერი
_____	_____

საკედასტრო აღწერაზე უფლებამოსილი პირი	_____
მისამართი/საკონტაქტო ინფორმაცია	_____

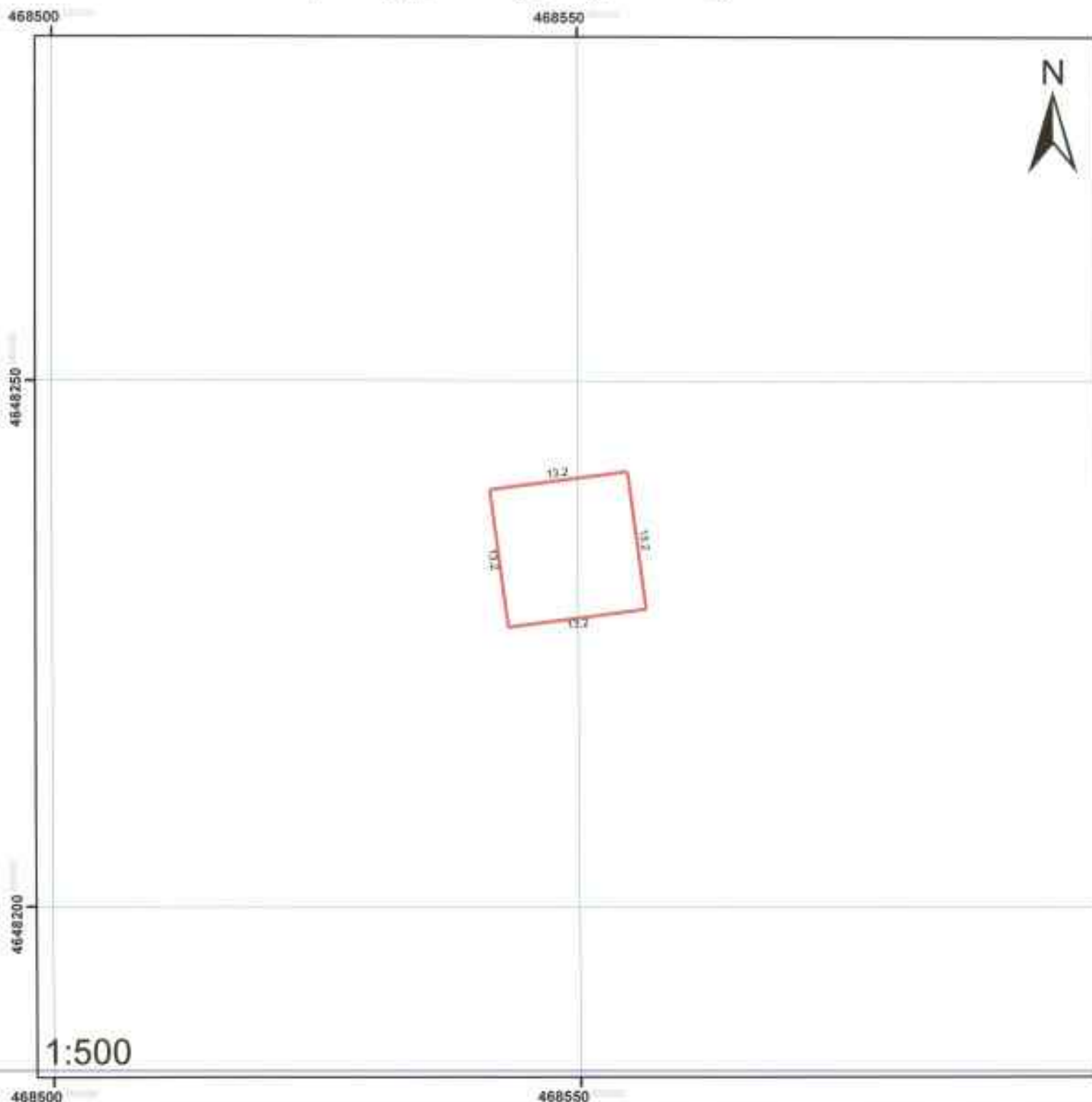
საკედასტრო აღწერაზე
უფლებამოსილი პირი _____ ხელმოწერა

აღრიცხვის თარიღი: 03/12/2015

დაინტერესებუელი პირი _____ ხელმოწერა




ბ.ა.

მიწის ნაკვეთის საკადასტრო აზომებითი ნახაზი



მისამართი: მისი საფუძვლის მოსაგებებელი 300 კვ.მ-ის 22 ნაკვეთი ნაზი №47 □ ნაკ. უაზომო: 174.24 მ²

დანიშნულება: ავტოსადგომ-სამყურნეო

პირობითი ნიშნები			
	საკვეთის საკადასტრო საზღვარი		
	შენიშნა, შენიშნის ნიშანი/სარიტულობა		
	სურუბები		

დანართი

მიწის ნაკვეთის მისამართი	ფართობი	დანაშნულება
ქიანო სტუფანწმისდის დამკაეშორებელი 500 კე-იანი ელ გადამცემი ხაზი. №47	174.24 მ²	არახახოველი სამეურნეო

მცხობა ნაკვეთობის რთვათი №	დანაშნულება	მდგომარეობა შშენებარე/ აშენებული	ხარისჯლიანობა	ფართობი	დანაშნულების ფართობი
01	_____	_____	_____	_____	_____
02	_____	_____	_____	_____	_____
03	_____	_____	_____	_____	_____
04	_____	_____	_____	_____	_____
05	_____	_____	_____	_____	_____
06	_____	_____	_____	_____	_____
07	_____	_____	_____	_____	_____

შოხაზღერე ნაკვეთების მართლე ხომცერი შეჯღობელება (შესიკვეთრეება)	არსებობა	ხაკადახტრო აღწერაზე დამწერე პირებია	სახელი, გვარი
1.	_____	1.	_____
2.	_____	2.	_____
3.	_____	3.	_____
4.	_____	4.	_____
5.	_____	5.	_____

დაინტერესებულე პირი	პირადი ნომერი
_____	_____

საკადახტრო აღწერაზე უჯღელებამოსული პირი	_____
მისამართი/საკონტაქტო ინფორმაცია	_____

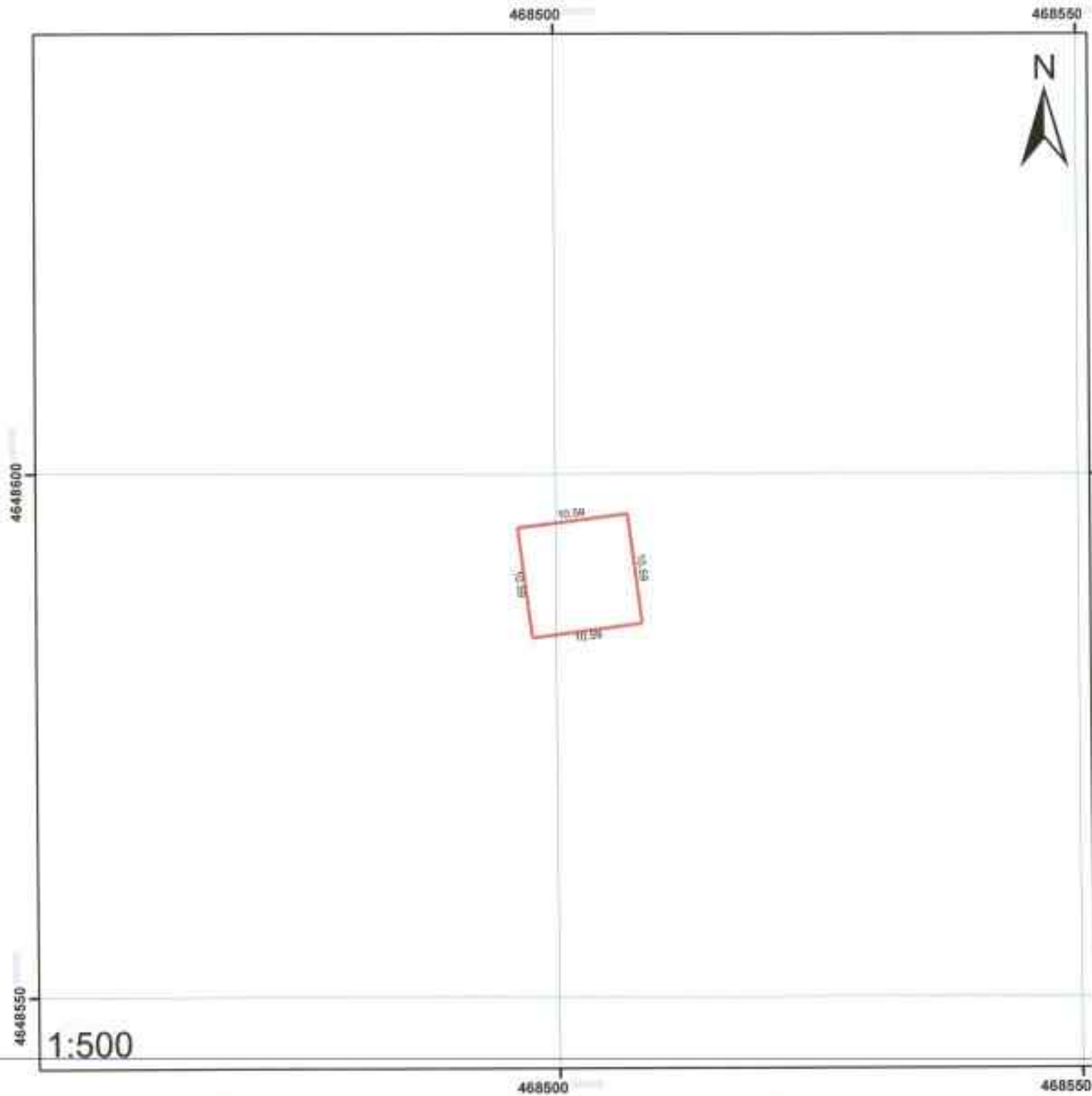
საკადახტრო აღწერაზე
უჯღელებამოსული პირი _____
სელმონერი

აღწერიქვის თარიღი: 03/12/2015

დაინტერესებულე პირი _____
სელმონერი

პ.ა.

მწის ნაკვეთის საკადასტრო აზომვითი ნახაზი



მოსამართლეთ: მან ნაკვეთის მფლობელი	საკ. ფართობი: 112.11 მ ²
დაბრუნდება: არასასოფლო-სამეურნეო	
პერიოდითი ნიშნები	
საკვეთის საკადასტრო საზღვარი	
შენიბა, შენიბის ნიშნები/აბრთველიანობა	
სურვილები	

შანარი

მწის ნაკვეთის მისამართი	ფართობი	დანიშნულება
ქზანი სტეფანწმინდის დამკვეთობის 500 კვ-იანი ვლ გადასცემი ხაზი. №48	112.11 კმ ²	არასახიფეთლო სამეურნეო

მუხობა ნაკვეთის რიგითი №	დანიშნულება	მფლობელობა მშენებარე/ აშენებუელი	სართულიანობა	ფართობი	განიშნაობის ფართობი
01	_____	_____	_____	_____	_____
02	_____	_____	_____	_____	_____
03	_____	_____	_____	_____	_____
04	_____	_____	_____	_____	_____
05	_____	_____	_____	_____	_____
06	_____	_____	_____	_____	_____
07	_____	_____	_____	_____	_____

მისაზღვრე ნაკვეთების მართვა/სამეურნეო მფლობელები (შესაკუთრებები)	არსებობა	საკადასტრო აღწერაზე დამსწრე პირები	სახელი, გვარი
1.	_____	1.	_____
2.	_____	2.	_____
3.	_____	3.	_____
4.	_____	4.	_____
5.	_____	5.	_____

დაინტერესებული პირი	პირადი ნომერი
_____	_____

საკადასტრო აღწერაზე უფლებამოსილი პირი	_____
მისამართი/საკონტაქტო ინფორმაცია	_____

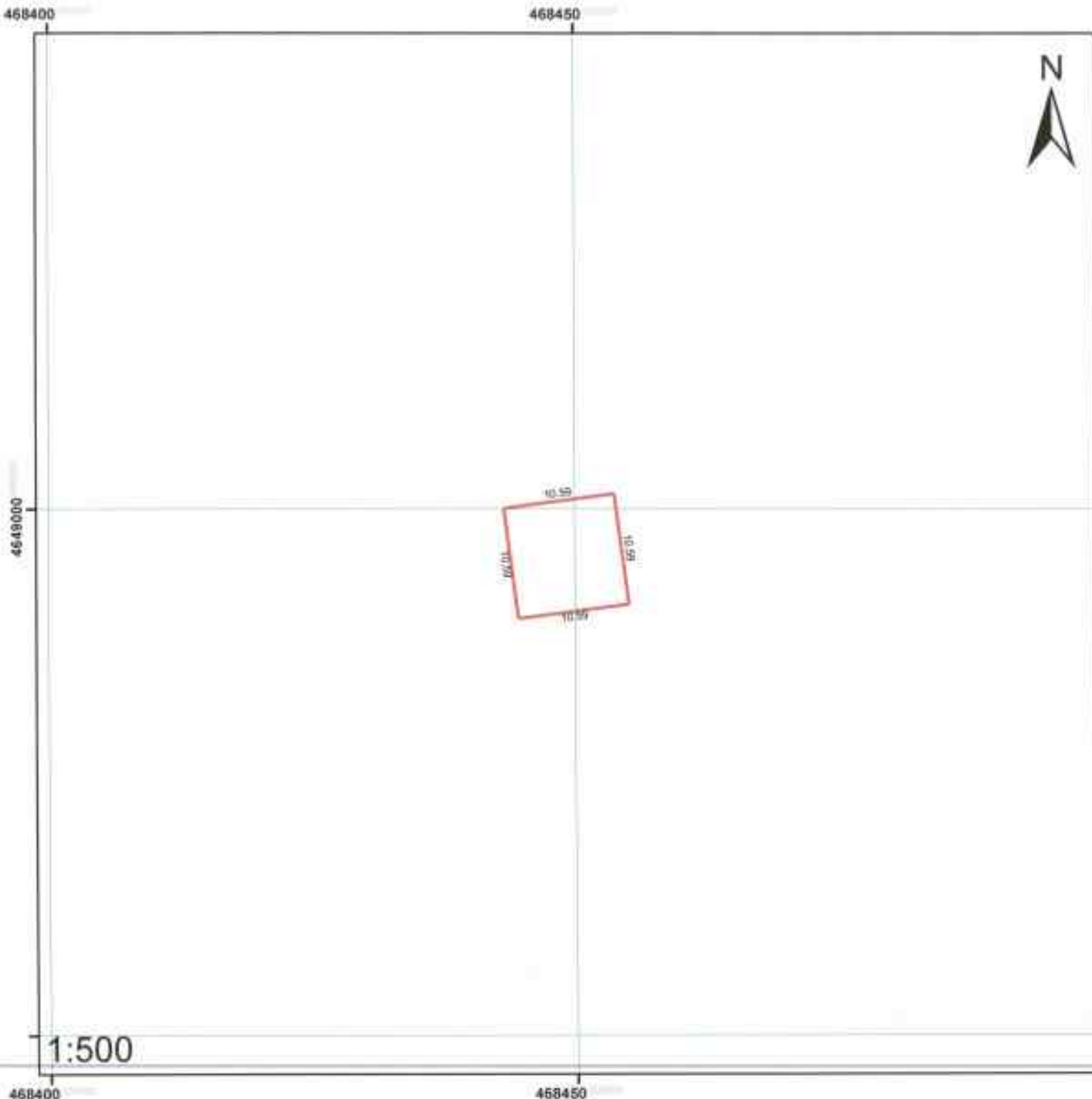
საკადასტრო აღწერაზე უფლებამოსილი პირი _____ საბჭონო

აღრიცხვის თარიღი: 03/12/2015

დაინტერესებული პირი _____ საბჭონო

ბ.ა.

შენი ნაკვეთის საკადასტრო აზომვითი ნახაზი



მისამართი	ქ.თბილისი, ვაჟა-ფშაველას გამზ. N 100, კვ. N 100	ნაკვეთის ფართობი	112.11 მ ²
თანამშენებელი	არასასაბუჯო-სამშენებლო		
პირობითი ნიშნები			
	საკადასტრო საზღვარი		
	შენი ნაკვეთის საზღვარი/საზღვარი		
	სერვისები		

ღანაბრო

მწიხნოს ნაკვეთის მისამართი	ფართობი	დანიშნულება
ქანი სტეფანწმინდის დამკვეთობის დასახელებული 500 კვ-იანი ველ გადამცემი ხაზი. №49	112.11 მ²	არაახსოვლილი ხაზგაშორებული

შენიშვნა ნაკვეთის რეკვიზიტის №	დანიშნულება	მდგომარეობა შენიშვნა/პროცესი	სართულიანობა	ფართობი	განმარტვის ფართობი
01	_____	_____	_____	_____	_____
02	_____	_____	_____	_____	_____
03	_____	_____	_____	_____	_____
04	_____	_____	_____	_____	_____
05	_____	_____	_____	_____	_____
06	_____	_____	_____	_____	_____
07	_____	_____	_____	_____	_____

მისი სფერო ნაკვეთის შეზღუდვის შედეგობები მსხვერპლები	აბსტრაქტი	საკადასტრო აქტის დამსწრე პირები	სახელი, გვარი
1.	_____	1.	_____
2.	_____	2.	_____
3.	_____	3.	_____
4.	_____	4.	_____
5.	_____	5.	_____

დაინტერესებული პირი	პირადი ნომერი
_____	_____

საკადასტრო აქტის დამსწრე პირი	_____
მისამართი/საკონტაქტო ინფორმაცია	_____

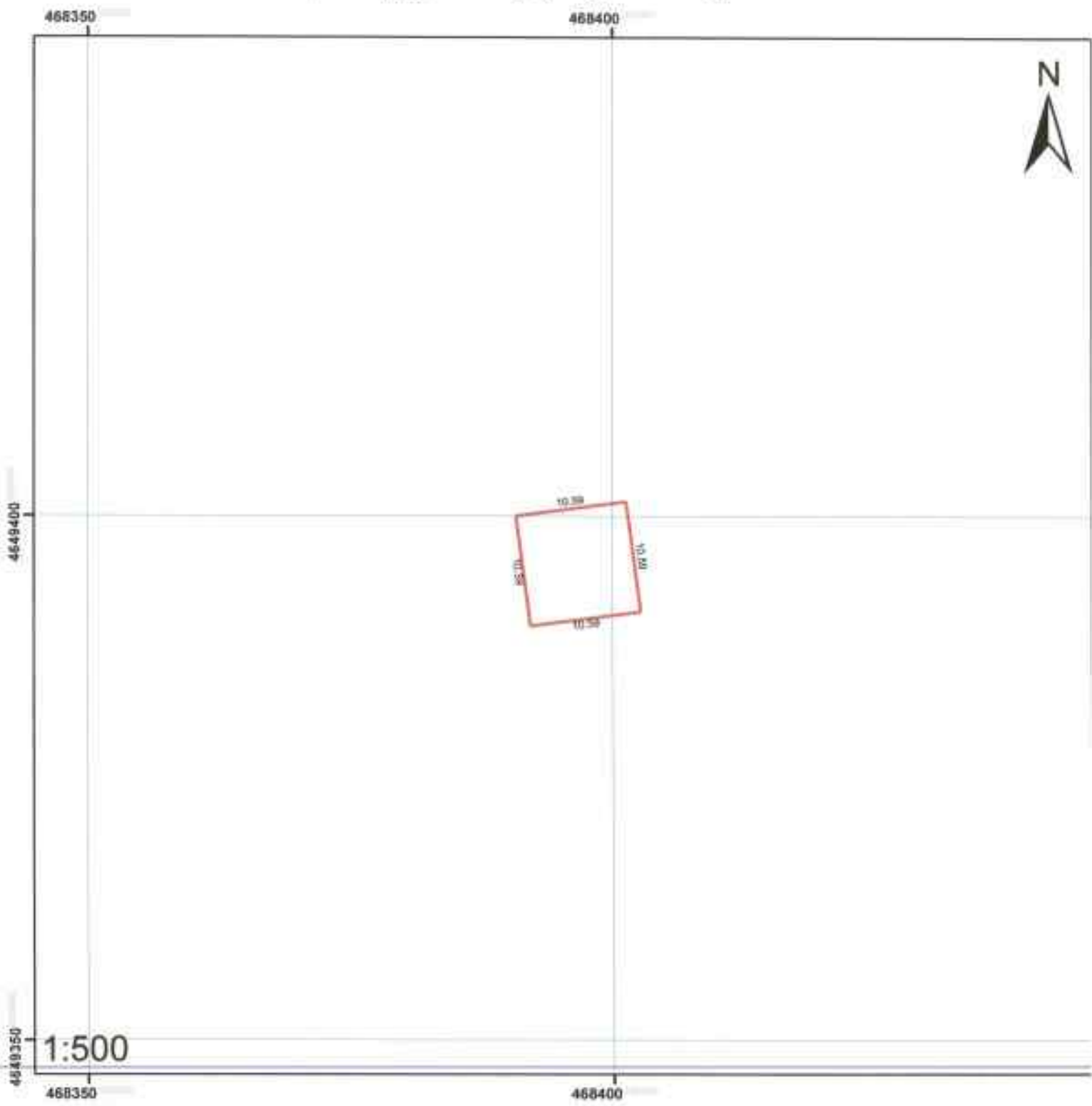
საკადასტრო აქტის
დამსწრე პირი

აღნიშნული თარიღი: 03/12/2015

დაინტერესებული პირი

შ.ა.

მიწის ნაკვეთის საკადასტრო აზომებითი ნახაზი



მისამართი: ქ.საბურთალოს რაიონის დასახლებული პუნქტი 300 კვარტლის 200 კადასტრული ნაწილი №50	ნაკ. ფართობი: 112.11 მ ²
დაინიშნულება: არასასოფლო-სამეურნეო	
პირობითი ნიშნები	
საკვეთის საკადასტრო საზღვარი	
შენობა, შენობის ნომერი/სართულიანობა	
სერვიტუტი	

შანარი

მწის ნაკვეთის მისამართი	ფართობი	დანიშნულება
ქვანი სტუფიანწმინდის დამკვეთობის 500 კვ-იანი ვლ გადასცემი ხაზი. №50	112.11 მ²	არაჩანსოვლილი სამკურნელო

შენიშნა ნაკვეთის რიგითი №	დანიშნულება	მდგომარეობა მშენებარე/ ამუშავებული	სართულიანობა	ფართობი	განიშნალების ფართობი
01	_____	_____	_____	_____	_____
02	_____	_____	_____	_____	_____
03	_____	_____	_____	_____	_____
04	_____	_____	_____	_____	_____
05	_____	_____	_____	_____	_____
06	_____	_____	_____	_____	_____
07	_____	_____	_____	_____	_____

მოსახლეურ ნაკვეთების მართლ: ზომიერი მედიანობები მესაკუთრეები	აბსცისა	საკადასტრო აღწერაზე დამსწრე პირები	სახელი, გვარი
1.	_____	1.	_____
2.	_____	2.	_____
3.	_____	3.	_____
4.	_____	4.	_____
5.	_____	5.	_____

დაინტერესებული პირი	პირადი ნომერი
_____	_____

საკადასტრო აღწერაზე უფლებამოსილი პირი	_____
მისამართი/საკონტაქტო ინფორმაცია	_____

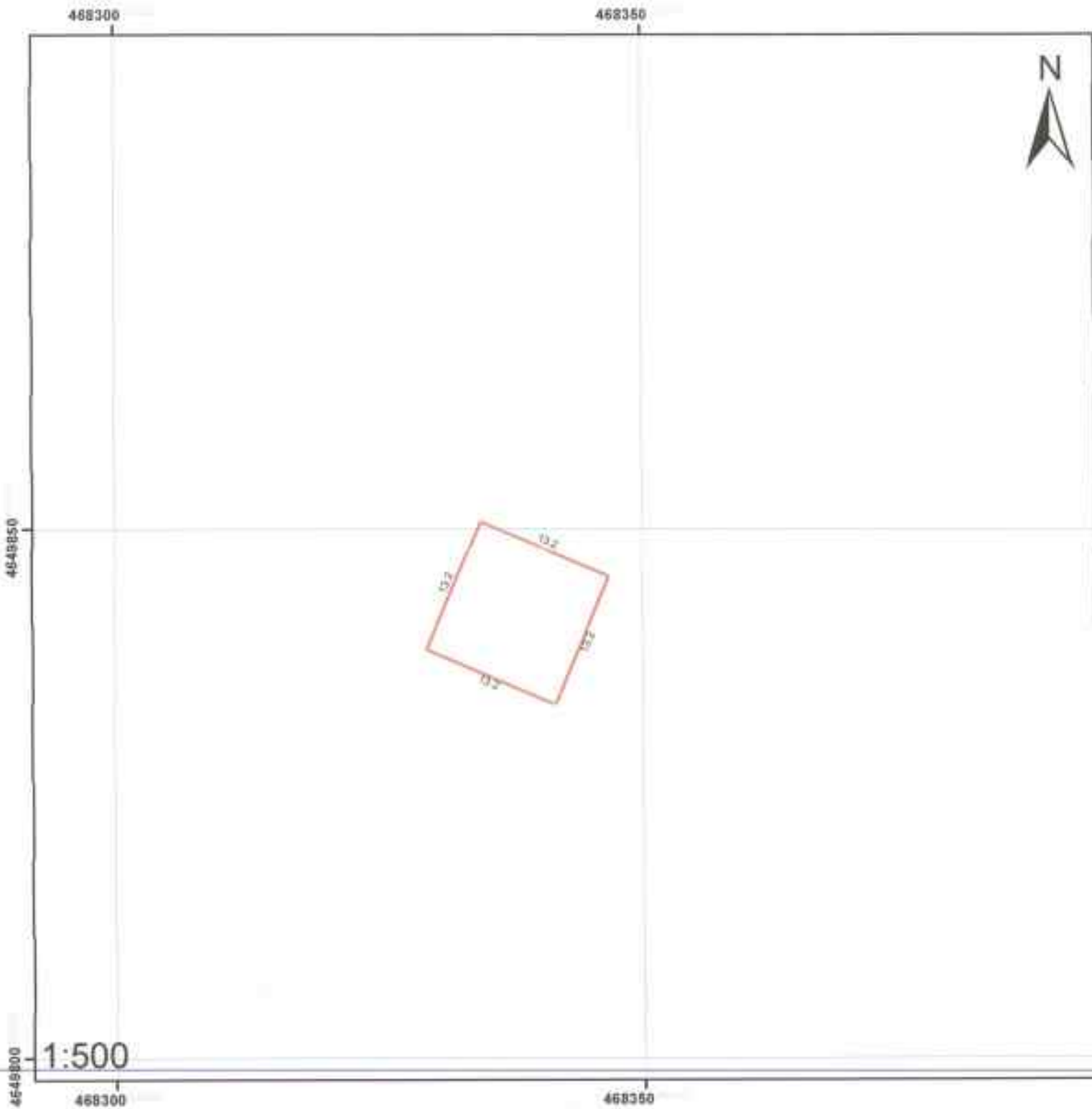
საკადასტრო აღწერაზე
უფლებამოსილი პირი

აღრიცხვის თარიღი: 03/12/2015

დაინტერესებული პირი

პ.ა.

შივის ნაკვეთის საკადასტრო აზომვითი ნახაზი



მასშტაბი: 1:500
 ქაი სტეფანაშვილის დასახლებული პუნქტი, 300 კვ.მ-ის კვ. პარკი, ს/მ. №31

საკუთრობა: 174,24 მ²

დანიშნულება: არასასოფლო-სამეურნეო

პირობითი ნიშნები	
	ნაკვეთის საკადასტრო საზღვარი
	შენიშნული შენობის ნიშნული/სართულიანობა
	სერვისი

შანაბრი

ბიჭის საკუთარ მისამართი	ჯანსიანი	დაინაშულება
ქსანი ჰეგვანუშვილის დამკვეთობის 500 კვ-იანი ველ გეომეტრი №51	174.24 მ²	აშახტისთვის საბუღალტრო

შენიშვნა საკუთრების ბიჯეთი №	დაინაშულება	მეტროპოლიტენის მშენებლობის სამუშაოები	საინჟინერო	ჯანსიანი	დაინაშულების ჯანსიანი
01	_____	_____	_____	_____	_____
02	_____	_____	_____	_____	_____
03	_____	_____	_____	_____	_____
04	_____	_____	_____	_____	_____
05	_____	_____	_____	_____	_____
06	_____	_____	_____	_____	_____
07	_____	_____	_____	_____	_____

ბიჯეთის საკუთრების ბიჯეთის სახელი საკუთრების სახელი	სამუშაოები	საკუთრების საკუთრების სახელი	სახელი, გვარი
1	_____	1	_____
2	_____	2	_____
3	_____	3	_____
4	_____	4	_____
5	_____	5	_____

დაინაშულების _____	სახელი, გვარი _____
-----------------------	------------------------

საკუთრების საკუთრების სახელი _____
 მისამართი/საკუთრების სახელი _____

საკუთრების საკუთრების სახელი _____

გამომცემის თარიღი: 03.12.2015

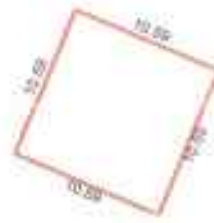
ს.ა.

მიწის ნაკვეთის საკადასტრო აღომებით ნახაზი

468450

468500

4680200



4680150

1:500

468450




468500

მისამართი ქ.სა.საგარეო-სამეურნეო, 310 კმ-ის ქვ. რაიონის სხ. №12

ნაკვეთის ფართობი 112.11 მ²

დანიშნულება არასასოფლო-სამეურნეო

პირობითი ნიშნები

-  საკვეთის საკადასტრო საზღვარი
-  შენობა, შენობის ნაშენი/სარეკონსტრუქციო
-  სერვისი

შახადი()

მწეს საკუთის მისამართი	ფართობი	დაბინავება
ქანა სტუდენტების დასაცავად 500 კვადრატული მეტრი ხაზი N52	112.11 მ ²	დაბინავების

მესამე საკუთის რიგითი N	დაბინავება	საკუთის მფლობელი სახელი	სამართლობა	ფართობი	დაბინავების ფართობი
01					
02					
03					
04					
05					
06					
07					

მისამართი საკუთის მფლობელი სახელი	სახელი	საკუთის ფართობი	დაბინავების ფართობი
1		1	
2		2	
3		3	
4		4	
5		5	

დაბინავების ფართობი	საკუთის ფართობი

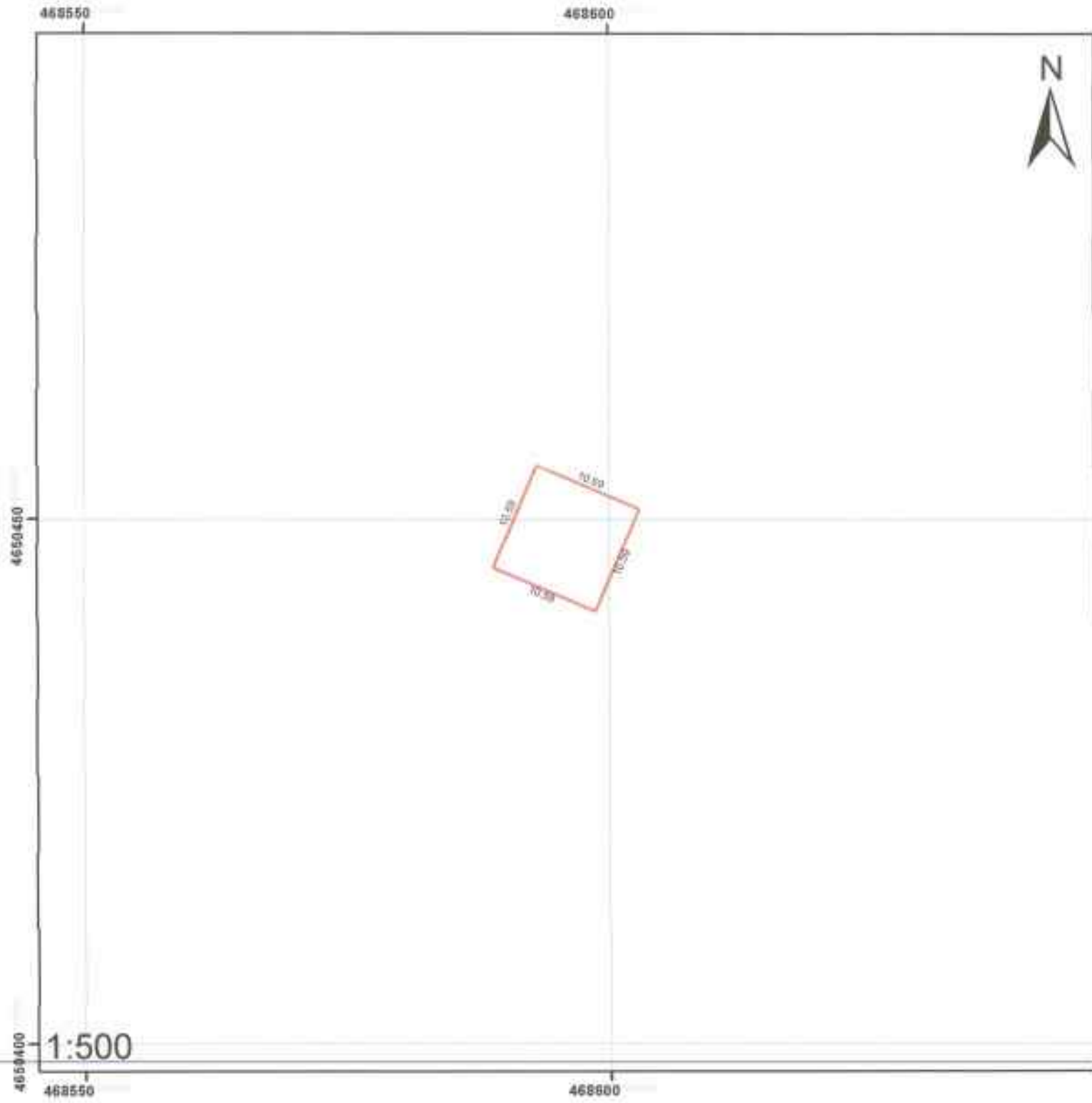
საკუთის ფართობი უფლებამოსილი პირი _____
 მისამართის მფლობელი ინჟინერი _____

საკუთის ფართობი უფლებამოსილი პირი _____
 სახელი _____

დაბინავების ფართობი _____
 სახელი _____




დანიშნულების მართვა 0312-2015

შაშის ნაკვეთის საკადასტრო აზომუათი ნახაზი



მასშტაბი: შპს "საგადასტრო სამსახურები" 300 აკ-ის 22 კვადრატის ნაზ. №33 □ ნაკვეთის ფართობი: 112.11 მ²

დასრულებულია: არასასაფრანგო-სამკურნეო

პირობითი ნიშნები	
	საკადასტრო საზღვარი
	შენიშნული შენობის ნიშნები/სართულიანობა
	სურვილები

დაბადობი

მეწის საკეთილშინაობის მისამართი	ფართობი	დაინშენილება
ქვანო ხეველიწმინდის დამკავშირებელი 500 კვ-იანი უფ გადასაცემი ხაზი №52	112.11 მ²	აშახიხორელი სასუვერენო

მუხრანის საგებობის რეკვიზი №	დაინშენილება	სტრუქტურული მონაცემები აშხენილება	საბინაშენი ფართობი	ფართობი	განაშენიების ფართობი
01	_____	_____	_____	_____	_____
02	_____	_____	_____	_____	_____
03	_____	_____	_____	_____	_____
04	_____	_____	_____	_____	_____
05	_____	_____	_____	_____	_____
06	_____	_____	_____	_____	_____
07	_____	_____	_____	_____	_____

სახლიდან საკუთრების მართვის მომსახურების საგებობების სახელიწმინდა	სახელიწმინდა	საკუთრების ფართობი დაინშენილება ქმნილება	სახელიწმინდა სახელიწმინდა
1.	_____	1.	_____
2.	_____	2.	_____
3.	_____	3.	_____
4.	_____	4.	_____
5.	_____	5.	_____

დაინშენილების სახელიწმინდა	სახელიწმინდა
_____	_____

საკუთრების ფართობი უფ გადასაცემი ხაზი	_____
მისამართი/სახელიწმინდა - ინფორმაცია	_____

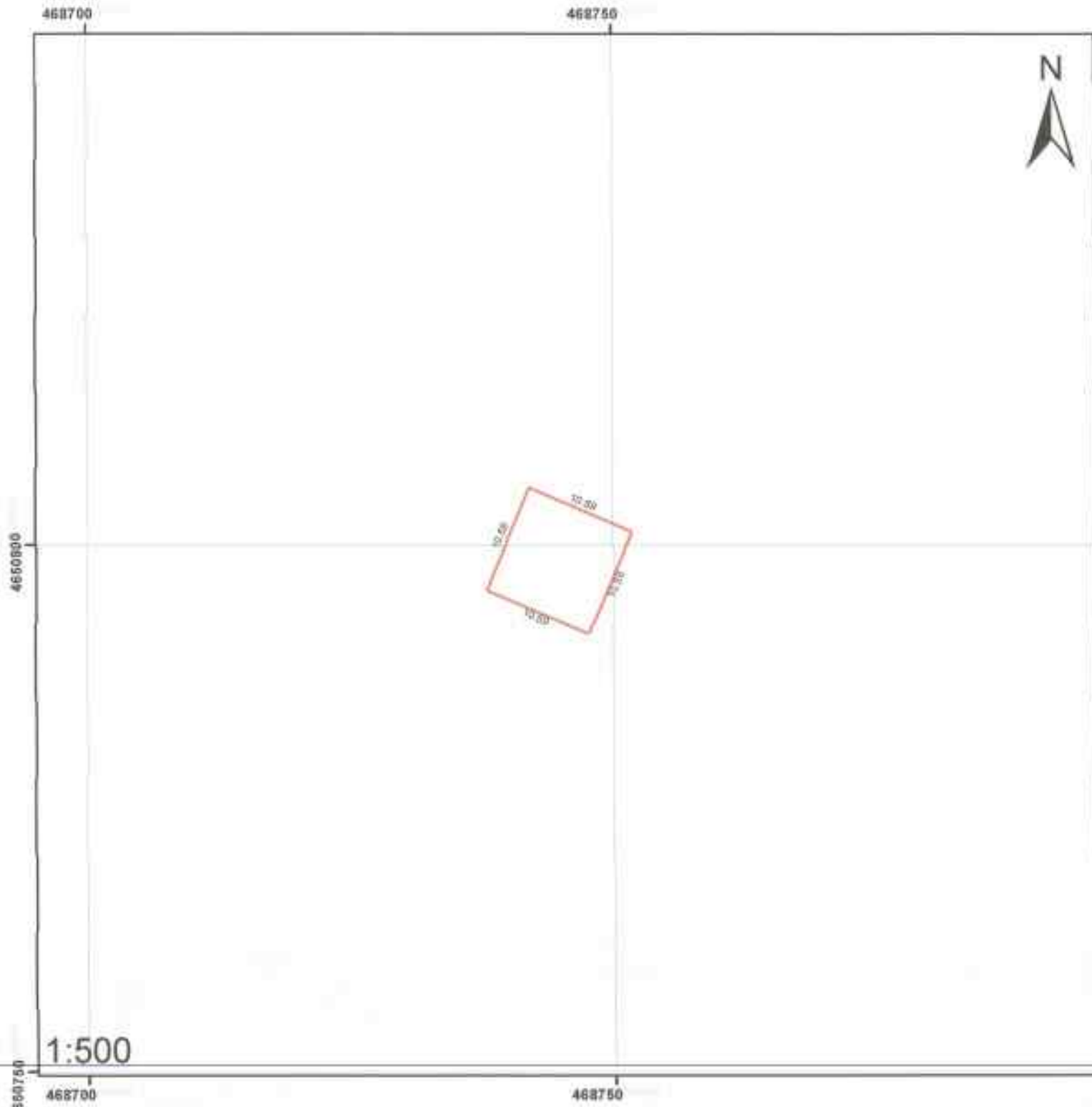
საკუთრების ფართობი უფ გადასაცემი ხაზი _____
სახელიწმინდა

დაინშენილების საბინაშენი: 03.12.2015

დაინშენილების საბინაშენი _____
სახელიწმინდა

სა

მწის ნაკვეთის საკადასტრო აზომვითი ნახაზი



მისამართი: ქ.მთიანეთის რაიონის მუნიციპალიტეტის სოფ. მწის თემის აკადემიის ქ. 100 ნაკ. ფართობი 112.11 მ²

დანიშვნულება: არასასოფლო-სამეურნეო

პირობითი ნიშნები			
	საკვეთის საკადასტრო საზღვარი		
	შენიშნა, შენიშნის ხაზგაშორებულია		
	სერვისები		

განცხადება

მშენებლის სახელსახეობა	ფართობი	დაინშენდება
ქიზის სტრუქტურული დაზღვევის კომპანია 500 კვ.მ-ის ვეგეტაციის ხაზი №54	11211 მ²	სამსახურის დასახლება

მცირე ნაკვეთის რაოდენობა N	დაინშენდება	სტრუქტურული დაზღვევის კომპანია	საბინაო ფართობი	ფართობი	დაინშენდება ფართობი
01	_____	_____	_____	_____	_____
02	_____	_____	_____	_____	_____
03	_____	_____	_____	_____	_____
04	_____	_____	_____	_____	_____
05	_____	_____	_____	_____	_____
06	_____	_____	_____	_____	_____
07	_____	_____	_____	_____	_____

მცირე ნაკვეთის მართვითი სახელი	სახელი	საკადასტრო აღწერის დაინშენება	სახელის გერბი
1.	_____	1.	_____
2.	_____	2.	_____
3.	_____	3.	_____
4.	_____	4.	_____
5.	_____	5.	_____

დაინშენდება მართი	მართვის სახელი
_____	_____

საკადასტრო აღწერის უფლებამოსილი მართი	_____
სახელსახელი და გვარი	_____

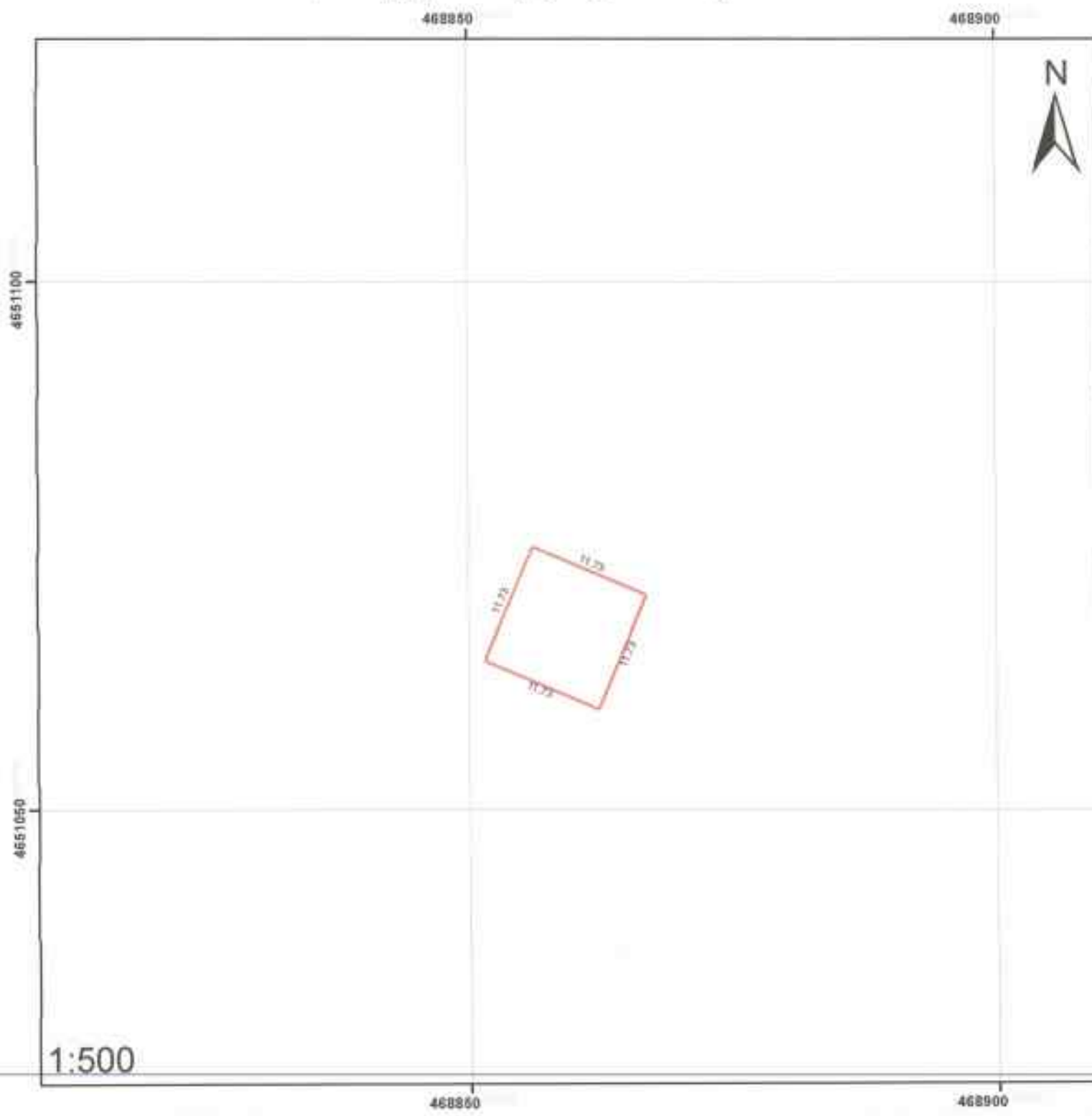
საკადასტრო აღწერის უფლებამოსილი მართი _____
სახელი _____

დაინშენდება თარიღი 03/12/2015

დაინშენდება მართი _____
სახელი _____

80

მიწის ნაკვეთის საკადასტრო აზომვითი ნახაზი



1:500

მისამართი: ქაიხარაძის ქუჩა, სახლი №33 300 კვ.მანი ვეღ. ნაკვეთი ნაზ. 2833	<input type="checkbox"/> ნაკ. ფართობი 137.69 მ ²
ღანიშნულება: არსახსოვითი-სამკურნეო	
პირობითი ნიშნები	
საკვეთის საკადასტრო საზღვარი	
შენობა, შენობის ნიშნა/სართულადანობა	
სერვისები	

დახარჯვა

მწიბის ხაჯვრის მხარეთმცოდნეობის მუზეუმი	ჯამი	დახარჯვები
ქანი ხატების მხარეთმცოდნეობის მუზეუმი 500 კვ-იანი უბანის რეკონსტრუქცია №55	137.69 ₾	ანგარიშსწორების ხარჯები

მუზეუმის ნომერი ფურცელი №	დახარჯვები	საჯარო სამსახურის მმართველობის ანგარიშსწორება	დახარჯვების კატეგორია	ჯამი	ანგარიშსწორების კატეგორია
01	_____	_____	_____	_____	_____
02	_____	_____	_____	_____	_____
03	_____	_____	_____	_____	_____
04	_____	_____	_____	_____	_____
05	_____	_____	_____	_____	_____
06	_____	_____	_____	_____	_____
07	_____	_____	_____	_____	_____

მუზეუმის ნომერი ფურცელი №	დახარჯვები	საჯარო სამსახურის მმართველობის ანგარიშსწორება	დახარჯვების კატეგორია
1	_____	1	_____
2	_____	2	_____
3	_____	3	_____
4	_____	4	_____
5	_____	5	_____

დახარჯვების საერთო ჯამი	დახარჯვის ხარჯები
_____	_____

საჯარო სამსახურის მმართველობის ანგარიშსწორების სახელი	_____
საჯარო სამსახურის მმართველობის ანგარიშსწორების სახელი	_____

საჯარო სამსახურის მმართველობის ანგარიშსწორების სახელი _____

დასრულებულია 03/12/2015

დახარჯვის საერთო ჯამი _____

მიწის ნაკვეთის საკადასტრო აზომებითი ნახაზი

468850

468900



4051400

4051350



1:500

468850




468900

მისამართი: ქ.სა. სტრუქტურის დაკავშირება
300 კვ-ისი კვ. კვანძების ს.ნ. №30

საკ. ფართობი: 112.11 მ²

დანაშნელება: არასახიფლო-სამკურნელო

პირობითი ნიშნები

-  საკვეთის საკადასტრო საზღვარი
-  შენობა, შენობის ნაშენი/საბრუნველადობა
-  ხეჩატობა

შანსი

მწიკის ნაკვეთის მისამართი	ფართობი	დასამუშევრება
ქვანო ხევეთანწმინდის დასკავშირებული 500 კვთიანი ველ გადამცემი ხაზი, №56	11211 მ²	არადასამუშევრო ხასუკრნელი

მცოდნე ნაკვეთის მარცერი №	დასამუშევრება	მცოდნეობა მშენებარე აშენებელი	ხარისჯდობა	ფართობი	განამუშევრების ფართობი
01	_____	_____	_____	_____	_____
02	_____	_____	_____	_____	_____
03	_____	_____	_____	_____	_____
04	_____	_____	_____	_____	_____
05	_____	_____	_____	_____	_____
06	_____	_____	_____	_____	_____
07	_____	_____	_____	_____	_____

მისამართი ნაკვეთის მართი ხომდერი მცოდნეობა /შესაკვეთილები	აშენებლობა	საკვალიფიკაციო დასკავშირებული პირები	სახელი- ვერი
1	_____	1.	_____
2	_____	2.	_____
3	_____	3.	_____
4	_____	4.	_____
5	_____	5.	_____

დაინტერესებული პირი	პირადი ნომერი
_____	_____

საკვალიფიკაციო დასკავშირებული პირი	_____
მისამართი/საკონტაქტო ინფორმაცია	_____

საკვალიფიკაციო დასკავშირებული პირი _____
თარიღი: _____

დაინტერესებული პირი _____
თარიღი: _____

სამსახური/სახელი: _____

და

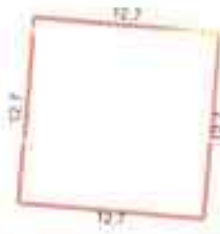
მიწის ნაკვეთის საკადასტრო აზომებით ნახაზი

468900

468950



465180



465150

1:500

468900




468950

მისამართი ქ.თბილისი, საკადასტრო აზომების რაიონი, მ.წ. 300 კმ-ის 102 ადგილი ს/ნ. №57

ნაკვეთის ფართობი 161,24 მ²

დანიშვნულება: არასასოფლო-სამეურნეო

პირობითი ნიშნები

-  საკვეთის საკადასტრო საზღვარი
-  შენობა, შენობის ნაშენი/სარეკონსტრუქციო
-  სერვისი

შენიშვნა

მაწის საკვების მისამართი	ფართობი	დახმავლება
ქაბი სტუდენტების დამკვეთებელი 500 კვ-იანი ელ. გადამცემი ხაზი. №57	161.24 მ²	პროექტული სამუშაო

მცირე- ჩაყვობის რიგითი №	დახმავლება	საუკონსტრუქციო შემუშავებელი	სართულთან	ფართობი	დახმავლების ფართობი
01	_____	_____	_____	_____	_____
02	_____	_____	_____	_____	_____
03	_____	_____	_____	_____	_____
04	_____	_____	_____	_____	_____
05	_____	_____	_____	_____	_____
06	_____	_____	_____	_____	_____
07	_____	_____	_____	_____	_____

პირდაპირი საკვების სამართლებრივი საქმიანობები	არსებობს	საკონსტრუქციო აღწერის ნომერი	საბუღალტრო
1	_____	1	_____
2	_____	2	_____
3	_____	3	_____
4	_____	4	_____
5	_____	5	_____

დაინტერესებული პირი	პირადი ნომერი
_____	_____

საკვების აღწერის უწყებამსახური პირი	_____
მისამართი საკონტაქტო ინფორმაცია	_____

საკვების აღწერის უწყებამსახური პირი _____

სამრეგულირებელი თარიღი: 01.12.2015

დაინტერესებული პირი _____

№. _____

მწის ნაკვეთის საკადასტრო აზომვითი ნახაზი

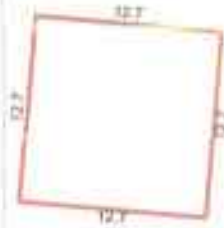
468950

469000



465200

4652100



1:500

468950




469000

შენიშვნა: ქაიხარაძის საკადასტრო აზომვითი ნახაზის 500 კვანძის კვანძები ნახე. 21.28

□ ნაკვეთის ფართობი 161.24 მ²

დახეშვები: არანათივლი-სამკურნეო

პირობითი ნიშნები

-  სახელოს საკადასტრო საზღვარი
-  შენობა, შენობის ნიშნის/სარაოუჯანობა
-  სფეროები

ԿԱՅԱՌՍԻ

Ուրի հաշվարկի մեկնում	Պարտք	Ժամանակ
Վեճի կարգավորման ամսաշրջանի 500 շաբաթը շտաբային հ/հ. N58	161.24 թ	Երեւանի մարզպետարան

Վեճի հաշվարկի նախագիտ. N	Ժամանակ	Վեճի մեկնում մեկնում/ընդ հարցում	Կարգավորման	Պարտք	Վեճի մեկնման Պարտք
01					
02					
03					
04					
05					
06					
07					

Վեճի հաշվարկի նախագիտ. N	Վեճի մեկնում	Վեճի մեկնման ամսաշրջան	Վեճի մեկնման Պարտք
1.		1.	
2.		2.	
3.		3.	
4.		4.	
5.		5.	

Կարգավորման Պարտք	Վեճի մեկնման Պարտք
_____	_____

Վեճի մեկնման Պարտքի կարգավորման Պարտք	_____
Վեճի մեկնման Պարտքի կարգավորման Պարտք	_____

Կարգավորման Պարտքի կարգավորման Պարտք _____

Կարգավորման Պարտքի կարգավորման Պարտք: 03/12/2015

Կարգավորման Պարտքի կարգավորման Պարտք _____

Ն.Ն.

მწის ნაკვეთის საკადასტრო აზომუთი ნახაზი

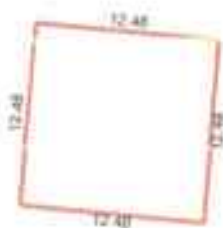
468950

469000



4682600

4682460



1:500

468950

469000

მასშტაბი: მისი სიზომების დამუშავების
მიმართული კადატრის ნახაზი 2020

საკ. ფართობი: 155,68 მ²

კანონმდებელი: არასასოფლო-სამეურნეო

პირობითი ნიშნები

- ნაკვეთის საკადასტრო საზღვარი
- შენობა, შენობის ნაშენი/სართულები
- სერვისები

შენიშვნა

მუშის საკუთარი მნიშვნელობა	ფართობი	დანიშნულება
ქიანა სტრუქტურის დამკვეთისთვის 300 კვადრატული მეტრი ნაპირი, №59	155,68 მ²	პროექტული სამუშაო

მუშის ნომრის რიგითი №	დანიშნულება	მუშის შესრულება დასრულებული	საბუღალტრო	ფართობი	დანიშნულების ფართობი
01	_____	_____	_____	_____	_____
02	_____	_____	_____	_____	_____
03	_____	_____	_____	_____	_____
04	_____	_____	_____	_____	_____
05	_____	_____	_____	_____	_____
06	_____	_____	_____	_____	_____
07	_____	_____	_____	_____	_____

შესრულებული საკუთრების საბუღალტრო საბუღალტრო მუშის ნომრები	დანიშნულება	საკუთრების ფართობი დანიშნულება	საბუღალტრო ფართობი
1.	_____	1.	_____
2.	_____	2.	_____
3.	_____	3.	_____
4.	_____	4.	_____
5.	_____	5.	_____

დანიშნულებულია	პროექტი
_____	_____

საკუთრების ფართობი	_____
საბუღალტრო ფართობი	_____

საკუთრების ფართობი _____
საბუღალტრო ფართობი _____

საბუღალტრო ფართობი: 01/2/2015

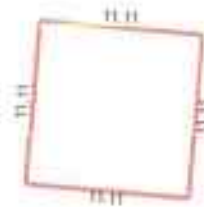
დანიშნულებულია _____
საბუღალტრო _____

და

მიწის ნაკვეთის საკადასტრო აზომებით ნახაზი

469000

469050



466200

466750

1:500

469000

469050

მისამართი	ქ.თბილისი, ვაჟა-ფშაველას გამზ. N100 300 კმ-ის 25 კმ-ის ხაზი, N100	<input type="checkbox"/> ნაკვეთის ფართობი 123.52 მ ²
თანამშენი	არსებობს - სასაზღვრო	
პერიოდით ნაშენი		
 სასაზღვრო საზღვარი		
 შენობა, შენობის ნაშენი/სარეკონსტრუქციო		
 სარეკონსტრუქციო		

შანარი

მოქმედების სახელი	ფართობი	დათმობის ვარიანტი
ქანი ბეჭედი/შინის დასაცავი/პროექტი 500 კვ.მ-ის ვეგეტაციის ნაწილი №60	123.52 მ ²	არასასაქონლო მიწები

მდინარე/ხეობის რაიონი №	დათმობის ვარიანტი	სადაც/სადაც არის/არის მდებარეობა	სადაც/სადაც არის/არის მდებარეობა	ფართობი	სადაც/სადაც არის/არის მდებარეობა
01					
02					
03					
04					
05					
06					
07					

სადაც/სადაც არის/არის მდებარეობა	სადაც/სადაც არის/არის მდებარეობა	სადაც/სადაც არის/არის მდებარეობა	სადაც/სადაც არის/არის მდებარეობა
1.		1.	
2.		2.	
3.		3.	
4.		4.	
5.		5.	

დასადაც/სადაც არის/არის მდებარეობა	სადაც/სადაც არის/არის მდებარეობა

სადაც/სადაც არის/არის მდებარეობა	
სადაც/სადაც არის/არის მდებარეობა	

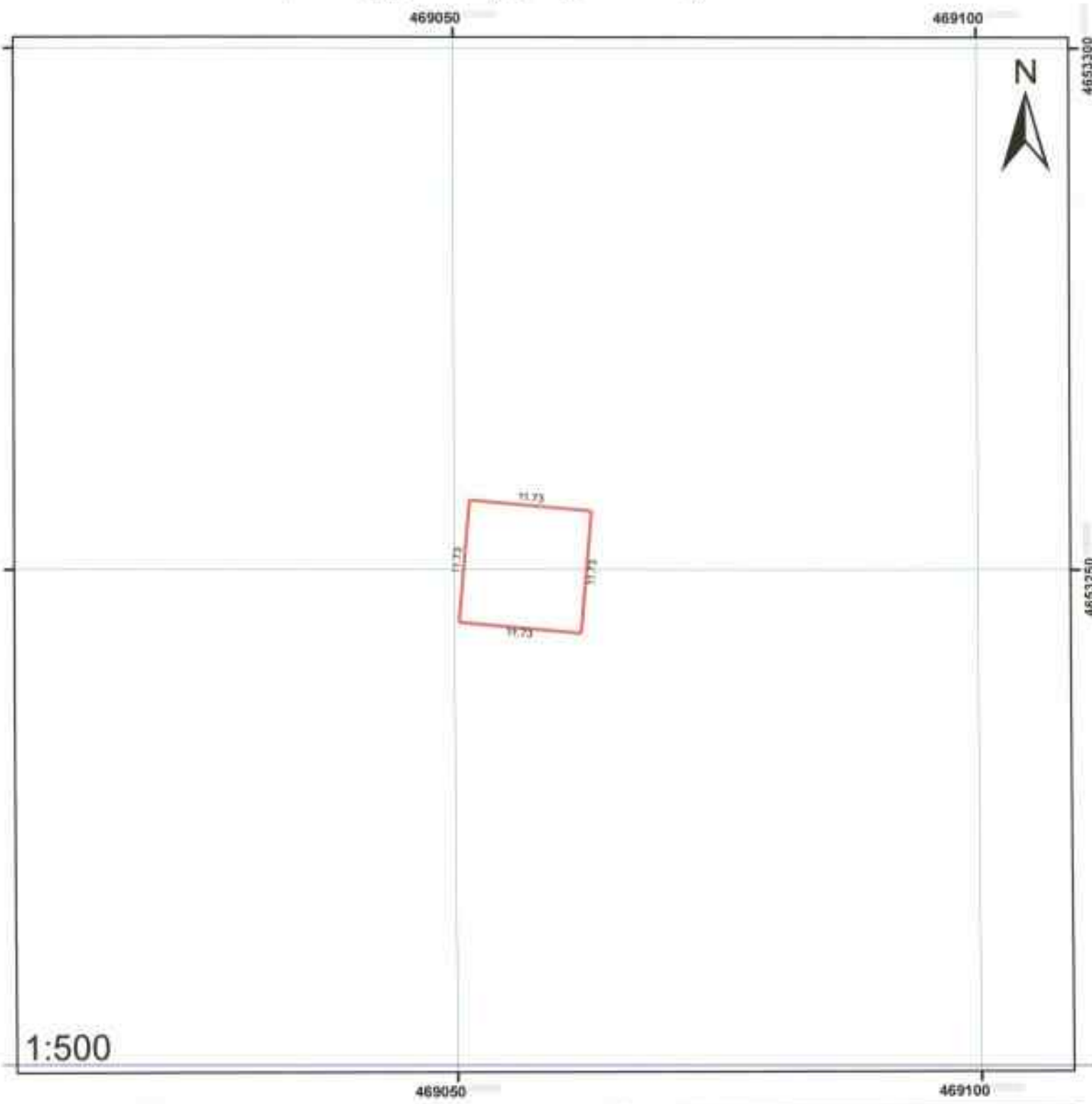
სადაც/სადაც არის/არის მდებარეობა _____ სადაც/სადაც არის/არის მდებარეობა _____

დასადაც/სადაც არის/არის მდებარეობა _____ სადაც/სადაც არის/არის მდებარეობა _____

სადაც/სადაც არის/არის მდებარეობა 03/12/2015

შ.ა.

მიწის ნაკვეთის საკადასტრო აზომვითი ნახაზი



მისამართი	ქ.თბილისი, მთაწმინდა რაიონი, ვაჟა-ფშაველას გამზ. N 101	ნაკ. ფართობი: 137.69 მ ²
დანიშნულება	არასასოფლო-სამეურნეო	
პირობითი ნიშნები		
 სასაწყობო საკადასტრო საზღვარი		
 შენობა, შენობის ნაშენი/სარეკონსტრუქციო ნაშენი		
 სერვისი		

დანართი

შიწის ნაკვეთის მისამართი	ფართობი	დანიშნულება
ქსანი სტეფანწმინდის დამკვეთობის უფლებადამცემი ხაზი. №61	137.69 მ²	არაახსოვლო მიმდებარეობა

შენიშვნა ნაკვეთის რიგითი №	დანიშნულება	მდგომარეობა მშენებარე/ ამუშავებული	სართულიანობა	ფართობი	განაშენიანების ფართობი
01	_____	_____	_____	_____	_____
02	_____	_____	_____	_____	_____
03	_____	_____	_____	_____	_____
04	_____	_____	_____	_____	_____
05	_____	_____	_____	_____	_____
06	_____	_____	_____	_____	_____
07	_____	_____	_____	_____	_____

შიწის ნაკვეთის მართვის/საინჟინერო მუდრობის შესატყობიანობა	არსებობა	საკადასტრო ოღწერაზე დამსწრე პირები	სახელი, გვარი
1.	_____	1.	_____
2.	_____	2.	_____
3.	_____	3.	_____
4.	_____	4.	_____
5.	_____	5.	_____

დაინტერესებული პირი	პირადი ნომერი
_____	_____

საკადასტრო ოღწერაზე უფლებამოსილი პირი	_____
მისამართი/საკონტაქტო ინფორმაცია	_____

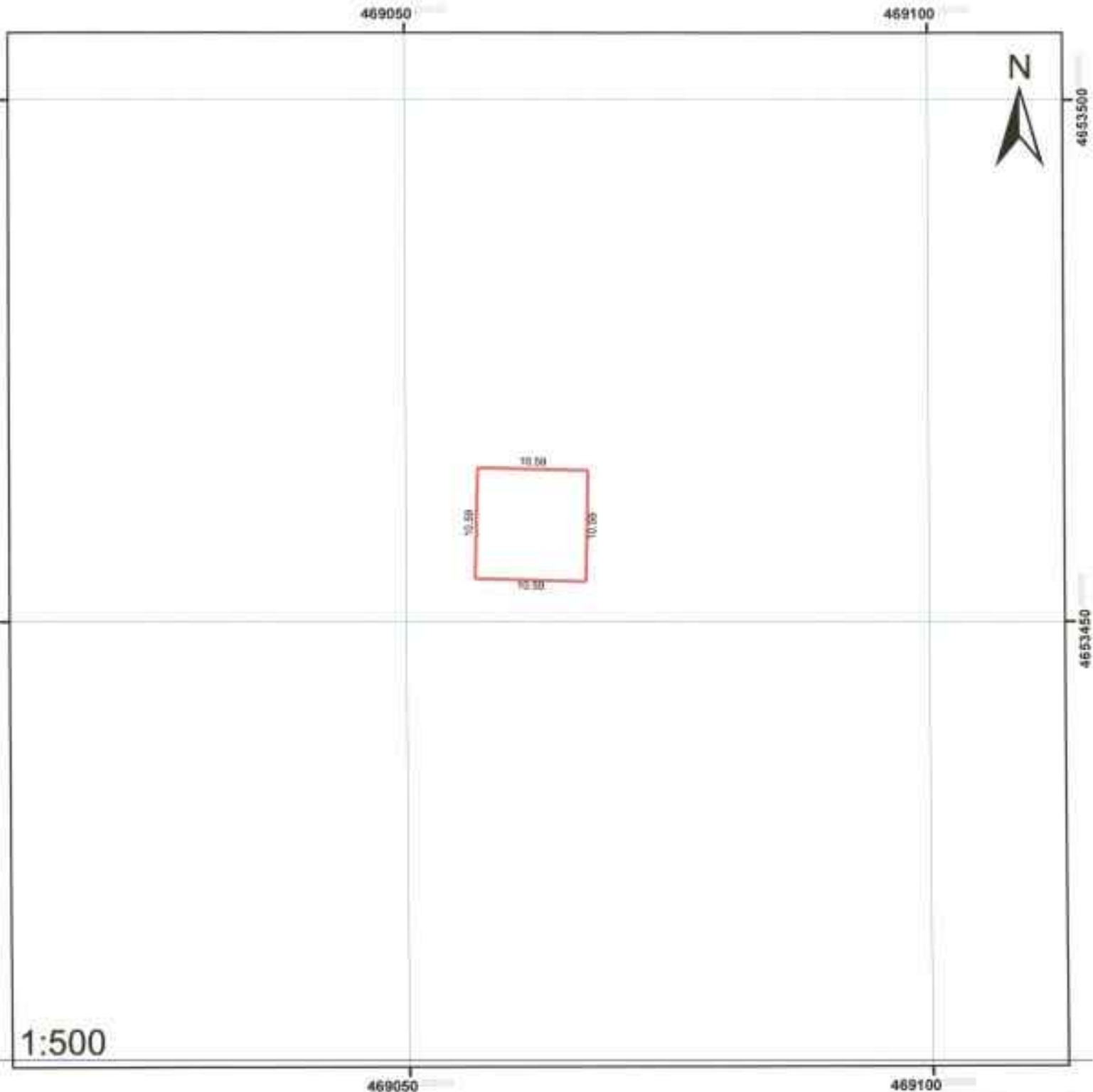
საკადასტრო ოღწერაზე უფლებამოსილი პირი _____ ხელმოწერა




აღრიცხვის თარიღი: 03/12/2015

დაინტერესებული პირი _____ ხელმოწერა

ბ.ა. _____

შიწის ნაკვეთის საკადასტრო აზომვითი ნახაზი



მისამართი	ქ.ში სტუმბინისაი დასახლება 300 კმ-ისი ქ. დასახლება სპა - პარკი	ნაკ. ფართობი: 112.11 მ ²
დანიშვნულება	არასასოფლო-სამეურნეო	
პირობითი ნიშნები		
 საკვეთის საკადასტრო საზღვარი		
 შენობა, შენობის ნიშნა/არსებობისობა		
 სერვიტუტი		

დანართი

შიწის ნაკვეთის მისამართი	ფართობი	დანიშნულება
ქვანი სტეფანწმინდის დამკვეთობის 500 კვ-იანი ელ. გადამცემი ხაზი. №62	112.11 მ²	არაჩასოფლად სამკურნელო

შენიშვნა ნაკვეთის რივითი №	დანიშნულება	მდგომარეობა შმუშებარე/ აშენებელი	სართულიანობა	ფართობი	ვანაშენიანების ფართობი
01	_____	_____	_____	_____	_____
02	_____	_____	_____	_____	_____
03	_____	_____	_____	_____	_____
04	_____	_____	_____	_____	_____
05	_____	_____	_____	_____	_____
06	_____	_____	_____	_____	_____
07	_____	_____	_____	_____	_____

შიწის ნაკვეთის მართვის/საინჟინრო მუდლობელები შესაკუთრებები	არსებობა	საკადასტრო აღწერაზე დამსწრე პირები	სახელი, გვარი
1.	_____	1.	_____
2.	_____	2.	_____
3.	_____	3.	_____
4.	_____	4.	_____
5.	_____	5.	_____

დაინტერესებული პირი	პირადი ნომერი
_____	_____

საკადასტრო აღწერაზე უფლებამოსილი პირი	_____
მისამართი/საკონტაქტო ინფორმაცია:	_____

საკადასტრო აღწერაზე უფლებამოსილი პირი _____
სფოს/სფპ

აღრიცხვის თარიღი: 03/12/2015

დაინტერესებული პირი _____
სფოს/სფპ

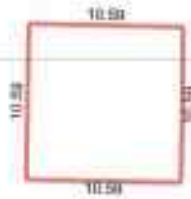
შ.ა.

შივის ნაკვეთის საკადასტრო აზომებითი ნახაზი

469050

469100

4653850



4653800

1:500

469050




469100

მხატვარი: ქ. ს. ხუციანთაძის დასახელებული
300 კვ.მ-ის ვეგ. პლატოზე ნაზი პნტ

 ნაკ. ფართობი 112.11 მ²

დანიშნულება: არასასოფლო-სამეურნეო

პირობითი ნიშნები

-  საჩვენებელი საკადასტრო საზღვარი
-  შენიშნა, შენიშნის ნომერი/ნარჩუნების ნომერი
-  სერტიფიკატი

დანართი

მიწის ნაკვეთის მისამართი	ფართობი	დანიშნულება
<u>ქანი ხტეფანწმინდის დამკვეთობი</u> <u>500 კვ-იანი ვლ გადამცემი ხაზი. №63</u>	<u>112.11 მ²</u>	არასასოფლო ხმელრეცო

შესობა ნაკვეთის რიცხვი №	დანიშნულება	მდგომარეობა მშენებარე აშენებული	ხარისხიანობა	ფართობი	ჯანაშენიანების ფართობი
01	_____	_____	_____	_____	_____
02	_____	_____	_____	_____	_____
03	_____	_____	_____	_____	_____
04	_____	_____	_____	_____	_____
05	_____	_____	_____	_____	_____
06	_____	_____	_____	_____	_____
07	_____	_____	_____	_____	_____

შიდა ხელზე ნაკვეთების მართვლ-საძიერო შედეგობულება (შესაკუთრებები)	აბსეზობა	საკადასტრო აღწერაზე დამსწრე პირები	სახელი, გვარი
1.	_____	1.	_____
2.	_____	2.	_____
3.	_____	3.	_____
4.	_____	4.	_____
5.	_____	5.	_____

დაინტერესებული პირი	პირადი ნომერი
_____	_____

საკადასტრო აღწერაზე უფლებამოსილი პირი	_____
მისამართი/საკონტაქტო ინფორმაცია	_____

საკადასტრო აღწერაზე უფლებამოსილი პირი _____ ხელმოწერა

აღრიცხვის თარიღი: 03/12/2015


დაინტერესებული პირი _____ ხელმოწერა

პ.ა.

მწის ნაკვეთის საკადასტრო აზომუითი ნახაზი

469050

469100



4654250

4654200

1:500




469050

469100

მისამართი: ქ. თბილისი, მთიანეთის რაიონი, ვაკე-საბურთალოს რაიონი, ვაკის რაიონი, ვაკის რაიონის საკადასტრო სართული № 664

ნაკ. ფართობი: 112.11 მ².

დაინშენილება: არასასოფლო-სამეურნეო

პირობითი ნიშნები			
	საკადასტრო საზღვარი		
	შენიშნა, შენობის ნიშნა/სართულიანობა		
	სერვისები		

დანართი

მწის ნაკეთის მისამართი	ფართობი	დანაშნულება
ქანი ჰტეფანწმინდის დამკავშირებელი 500 კვ-იანი უღ გადამცეში ხ.ხი. №64	112.11 მ²	არახსოფლო ხამუერნეო

შენიბი ნაკეთობის რეკითი №	დანაშნულება	მდგომარეობი მშენებარე/ აშენებუელი	ხაროულიანობი	ფართობი	კანიშენიანების ფართობი
01	_____	_____	_____	_____	_____
02	_____	_____	_____	_____	_____
03	_____	_____	_____	_____	_____
04	_____	_____	_____	_____	_____
05	_____	_____	_____	_____	_____
06	_____	_____	_____	_____	_____
07	_____	_____	_____	_____	_____

მოსხვერე ნაკეთობის მართლ-სომიერი შელობედი (შესაკეთრეები)	არსებობი	საკადახტრო აღწერაზე დამსწრე პირები	სახელი, გეარბი
1.	_____	1.	_____
2.	_____	2.	_____
3.	_____	3.	_____
4.	_____	4.	_____
5.	_____	5.	_____

დაინტერესებუელი პირი	პირადი ნომერი
_____	_____

საკადახტრო აღწერაზე უფლებამოსიელი პირი	_____
მისამართი/საკონტაქტო ინფორმაცია	_____

საკადახტრო აღწერაზე უფლებამოსიელი პირი _____ ხელმოწერა

აღრიცხვის თარიღი: 03/12/2015

დაინტერესებუელი პირი _____ ხელმოწერა

ბ.ა.

დანართი

მიწის ნაკვეთის მისამართი	ფართობი	დანიშნულება
<u>ქანი ხტეფინწმინდის დამკვეთობის</u> <u>500 კვ-იანი ელ ვადამცემი ხაზი. №65</u>	112.11 მ²	არაახსოვლო სამუკურნეო

მუხობა ნაკვეთის რიგითი №	დანიშნულება	მდელომართვის შემცნებაზე/ აშენებელი	ხართუღლიანობა	ფართობი	განაშენიანების ფართობი
01	_____	_____	_____	_____	_____
02	_____	_____	_____	_____	_____
03	_____	_____	_____	_____	_____
04	_____	_____	_____	_____	_____
05	_____	_____	_____	_____	_____
06	_____	_____	_____	_____	_____
07	_____	_____	_____	_____	_____

მისი ხელზე ნაკვეთების მართვის ხომეორი მფლობელები /სესაკუთრებები/	არსებობა	საკუთარსებრი აღწერაზე დამხწრე პირები	სახელი, ვერაი
1.	_____	1.	_____
2.	_____	2.	_____
3.	_____	3.	_____
4.	_____	4.	_____
5.	_____	5.	_____

დაინტერესებული პირი	პირადი ნომერი
_____	_____

საკუთარსებრი აღწერაზე უფლებამოსილი პირი	_____
მისამართი/საკონტაქტო ინფორმაცია:	_____

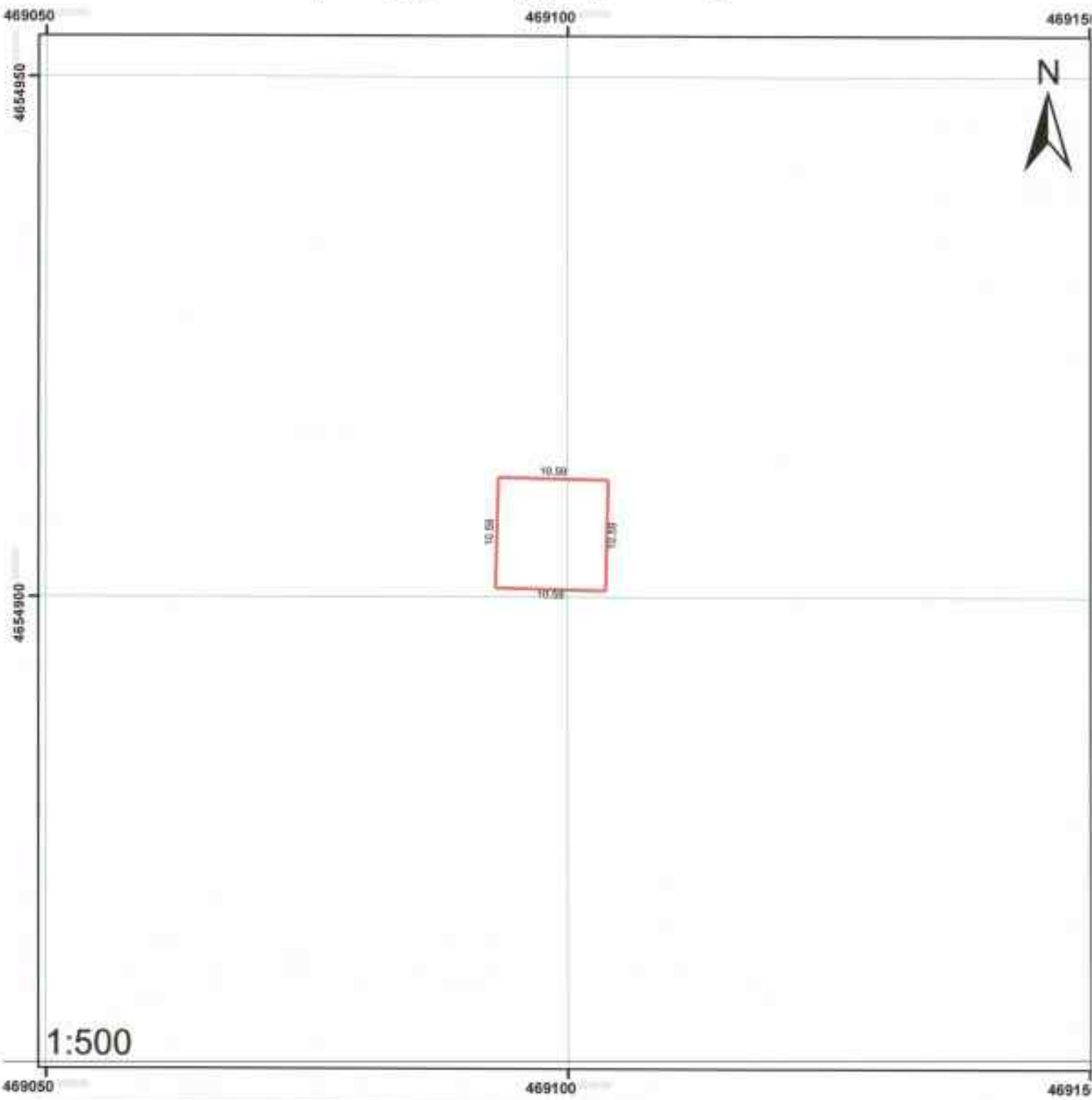
საკუთარსებრი აღწერაზე
უფლებამოსილი პირი _____
სტამბა

აღმომცემის თარიღი: 03/12/2015


დაინტერესებული პირი _____
სტამბა

პ.ა.

მიწის ნაკვეთის საკადასტრო აზომუთი ნახაზი



1:500

მისამართი	ქაბი სვეტიცხოველის ეპისკოპოსობა 300 კვარტი ვლ. კავთაძის ხაზი 2666	<input type="checkbox"/> ნაკ. ფართობი: 112.11 მ ²
ღანიშნულება	აღსასიყვით-სამკურნეო	
პირობითი ნიშნები		
	სანქციის საკადასტრო საზღვარი	
	შენობა, შენობის ნიშნა/სართი-უღიონობა	
	სერვისი	

დანართი

შიწის ნაკეთობის მისამართი	ფართობი	დანიშნულება
ქიანო ხტეფანწმინდის დამკავშირებელი 500 კვ-იანი ველ გადამცემი ხაზი. №66	112.11 მ ²	არასახსიფელო ხამეურნელი

შენიშნა ნაკეთობის რიცხვი №	დანიშნულება	მდელიმარჯობა შმენებარე/ ამენებელი	ხარისულიანობა	ფართობი	ვანაშენიანების ფართობი
01	_____	_____	_____	_____	_____
02	_____	_____	_____	_____	_____
03	_____	_____	_____	_____	_____
04	_____	_____	_____	_____	_____
05	_____	_____	_____	_____	_____
06	_____	_____	_____	_____	_____
07	_____	_____	_____	_____	_____

მისამართი ნაკეთობის მართლ ხომიერი მდელიმარჯობა მდელიმარჯობა	არხებობა	საკადასტრო აღწერაზე დამსწრე პირები	სახელი, ვვარი
1.	_____	1.	_____
2.	_____	2.	_____
3.	_____	3.	_____
4.	_____	4.	_____
5.	_____	5.	_____

დაინტერესებული პირი	პირადი ნომერი
_____	_____

საკადასტრო აღწერაზე უფლებამოსილი პირი	_____
მისამართი/საკონტაქტო ინფორმაცია	_____

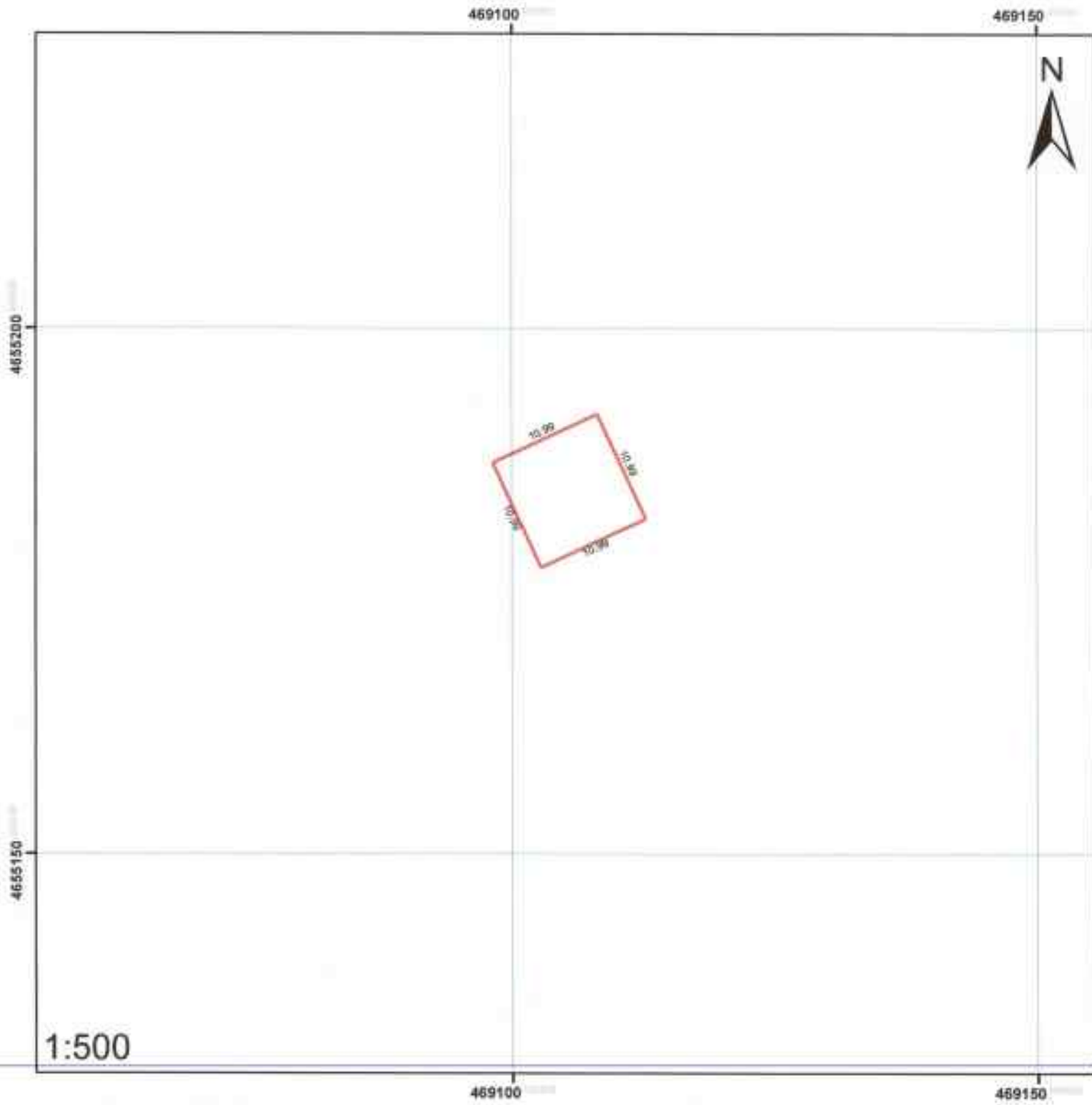
საკადასტრო აღწერაზე უფლებამოსილი პირი _____
(სურსათი)

აღნიშნულის თარიღი: 03/12/2015

დაინტერესებული პირი _____
(სურსათი)

ბ.ა.




შიშის ნაკვეთის საკადასტრო აზომებითი ნახაზი



მისამართი: ქ. თბილისი, ვაკის რაიონი, ვაჟა-ფშაველას გამზ. 109ა, კმ. 109ა, კვ. 109ა, მ. 109ა

ნაკ. ფართობი: 120.78 მ²

დაინშეულება: არასასოფლო-სამეურნეო

პრობითი ნიშნები	
	სანაკვეთის საკადასტრო საზღვარი
	შენიშნა, შენიშნის ნომერი/არაორეგლანობა
	სერვიტუტი

დანართი

მწის საკეთის მისამართი	ფართობი	დაინშულება
ქანი სტუდიის დაქვემდებარებული 500 კვ-იანი ველ გადასცემი ხაზი. №67	120.78 მ²	არასასაბუნკო სამკურნელო

შენიშვნა ნაკეთობის რიგითი №	დაინშულება	მდებარეობა მშენებარე/ ამენებულად	ხარისხდობა	ფართობი	კანაშენიანების ფართობი
01					
02					
03					
04					
05					
06					
07					

მისი ხელზე საკეთების მართლწოდებით შეცდომებები (შესაკუთრებები)	ორსებობა	საკადასტრო აღწერაზე დამხრე პირები	სახელი, გვარი
1.		1.	
2.		2.	
3.		3.	
4.		4.	
5.		5.	

დაინტერესებული პირი	პირადი ნომერი
_____	_____

საკადასტრო აღწერაზე უფლებამოსილი პირი	_____
მისამართი/საკონტაქტო ინფორმაცია	_____

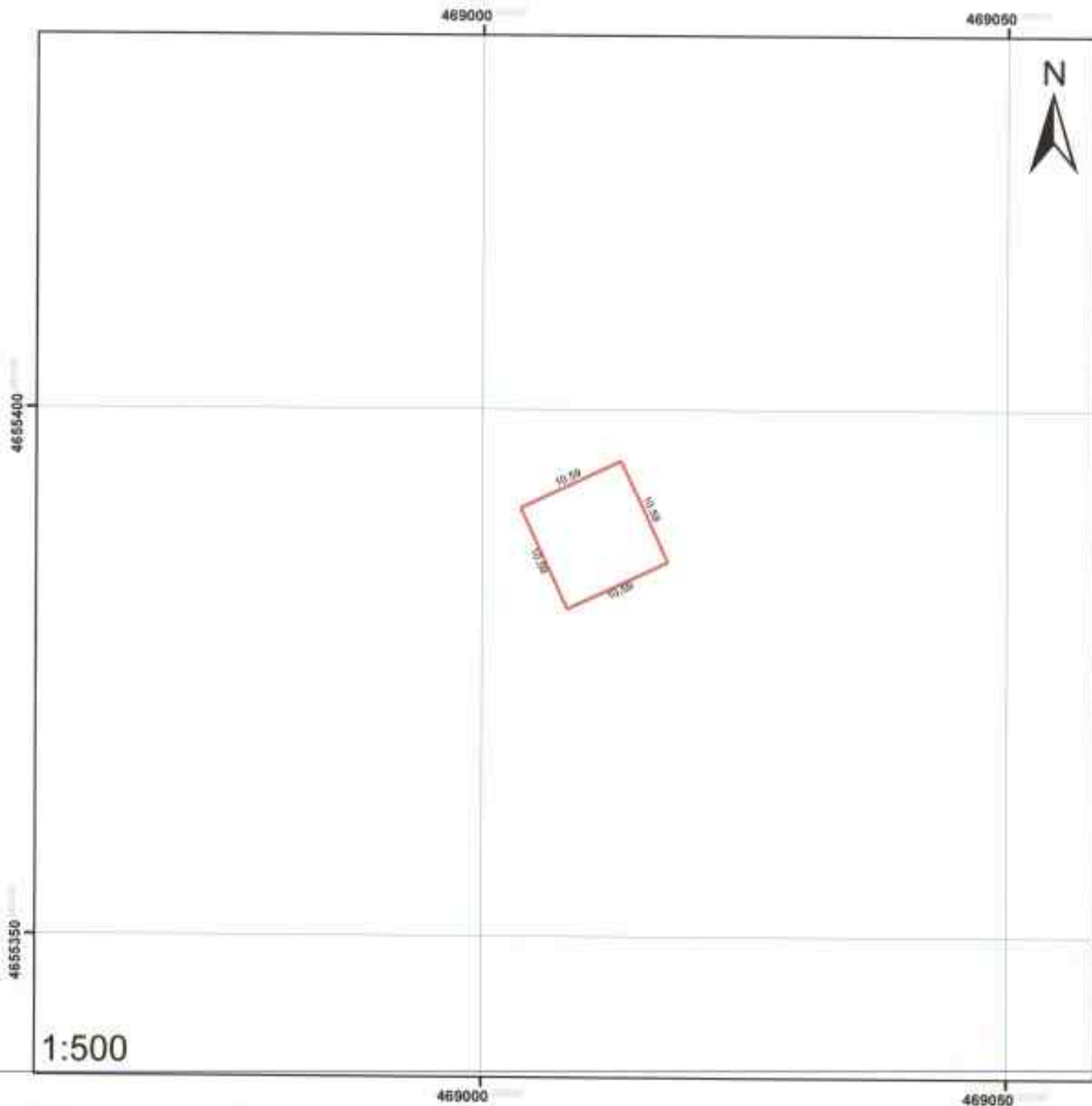
საკადასტრო აღწერაზე უფლებამოსილი პირი _____

აღრიცხვის თარიღი: 03/12/2015

დაინტერესებული პირი _____

ბ.ბ.

მიწის ნაკვეთის საკადასტრო აზომებითი ნახაზი



მისამართი: ქ.ბათუმი, საკადასტრო დასახელება: 300 კვ.ბათი ქვე რაიონი, ს/ბ. 2/10/1	<input type="checkbox"/> ნაკვეთის ფართობი: 112.11 მ ²
დაინშეულება: არასასოფლო-სამეურნეო	
პირობითი ნიშნები	
საკადასტრო საზღვარი	
შენობა, შენობის ნიშნები/სართულადობა	
სერვისები	

დანართი

მწის ნაკვეთის მისამართი	ფართობი	დანიშნულება
ქანი სტუფინების დამკვეთებისთვის 500 კვ-იანი ვლ გადასცემა ხ/ხ. №68	112.11 მ²	არასახიფლო სამუშაო

შენიშვნა ნაკვეთის რიგითი №	დანიშნულება	მდგომარეობა მშენებარე/ ამუშავებული	სართულიანობა	ფართობი	განაშენიანების ფართობი
01	_____	_____	_____	_____	_____
02	_____	_____	_____	_____	_____
03	_____	_____	_____	_____	_____
04	_____	_____	_____	_____	_____
05	_____	_____	_____	_____	_____
06	_____	_____	_____	_____	_____
07	_____	_____	_____	_____	_____

მოსხვერვ ნაკვეთების მართვ. ნომერი შეღობულება /შესაკუთრებები	არსებობა	საკადასტრო აღწერაზე დამსწრე პირები	სახელი, გვარი
1.	_____	1.	_____
2.	_____	2.	_____
3.	_____	3.	_____
4.	_____	4.	_____
5.	_____	5.	_____

დაინტერესებული პირი	პირადი ნომერი
_____	_____

საკადასტრო აღწერაზე უფლებამოსილი პირი	_____
მისამართი/საკონტაქტო ინფორმაცია	_____

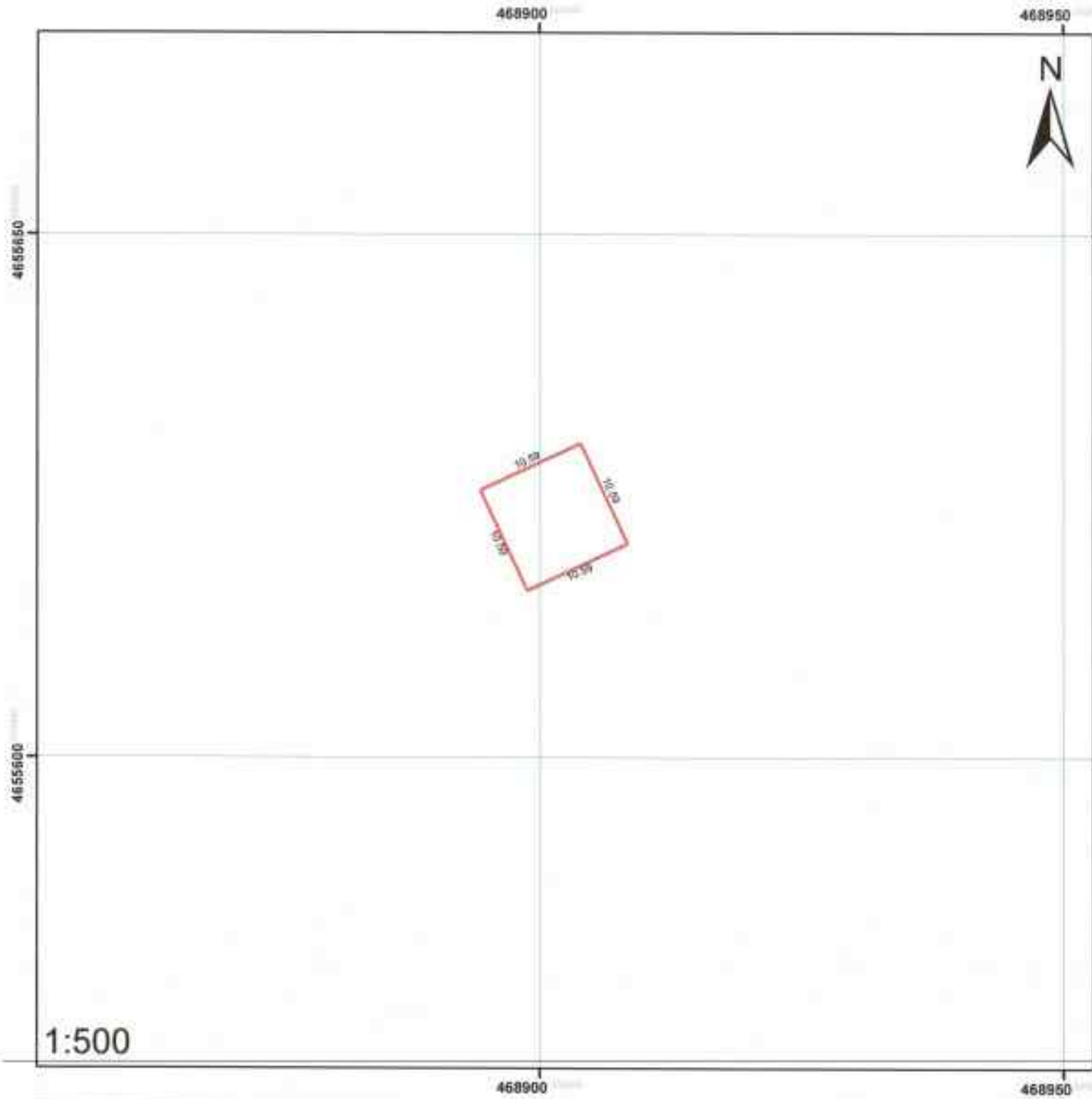
საკადასტრო აღწერაზე უფლებამოსილი პირი _____ სელისფრა

აღნიშვნის თარიღი: 03/12/2015

დაინტერესებული პირი _____ სელისფრა

ბ.ა.

მიწის ნაკვეთის საკადასტრო აზომებითი ნახაზი



მისამართი: ქ.თბილისი, ვაკის რაიონი, ვ.ა. ჭავჭავაძის ქ. № 200	<input type="checkbox"/> ნაკ. ფართობი 112.11 მ ²
ღანიშნულება: არასასოფლო-სამეურნეო	
პირობითი ნიშნები	
ნაკვეთის საკადასტრო საზღვარი	
შენიშნა, შენიშნის ნომერი/სართულიანობა	
სურვილები	

დანართი

მიწის ნაკვეთის მისამართი	ფართობი	დანიშნულება
ქიანო ხტეფანწმინდის დამკვიშორებელი 500 კვ-იანი ველ გადამცემი ხაზი, №69	112.11 მ ²	არასახლიური სამკურნელო

შენიშვნა ნაგებობის რიცხვი №	დანიშნულება	მდგომარეობა შენიშვნა/ა შენიშვნა	სართულიანობა	ფართობი	განაშენიანების ფართობი
01					
02					
03					
04					
05					
06					
07					

მისამართი ნაკვეთის მართლწმინდობის მფლობელები მცხადებლები	არსებობა	საკადასტრო აღწერაზე დამსწრე პირები	სახელი, გვარი
1.		1.	
2.		2.	
3.		3.	
4.		4.	
5.		5.	

დაინტერესებული პირი	პირადი ნომერი
_____	_____

საკადასტრო აღწერაზე უფლებამოსილი პირი	_____
მისამართი/საკონტაქტო ინფორმაცია:	_____

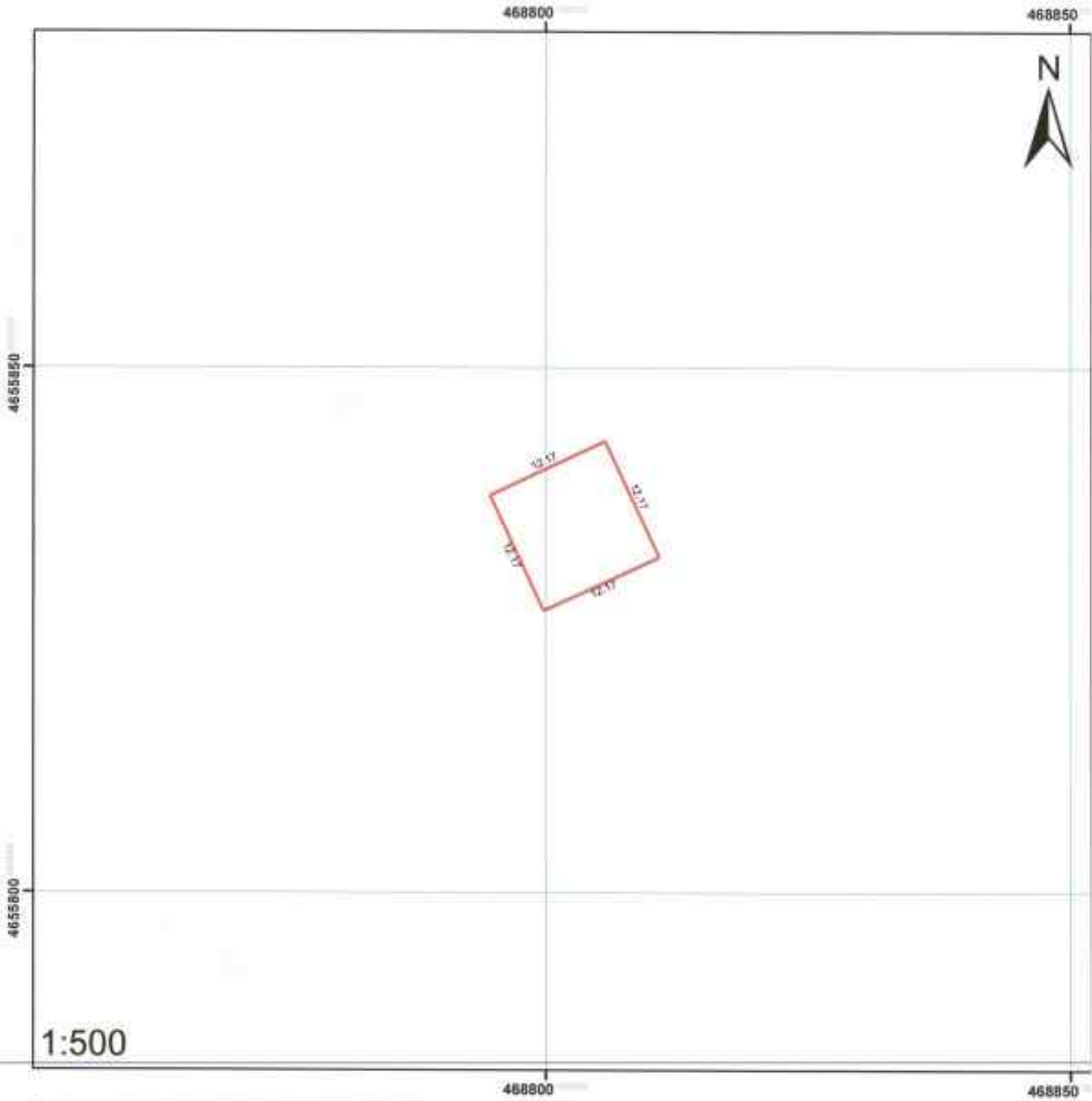
საკადასტრო აღწერაზე
უფლებამოსილი პირი

დროცხვის თარიღი: 03/12/2015

დაინტერესებული პირი

შ.ა.




მიწის ნაკვეთის საკადასტრო აზომებითი ნახაზი



მისამართი: ქ. თბილისი, მთიანეთის რაიონი, თბილისის მუნიციპალიტეტის აკადემიკოს ივანე ჯავახიშვილის ქ. № 2670

ნაკვეთის ფართობი: 148,11 მ²

დანიშვნულება: არასასოფლო-სამეურნეო

პირობითი ნიშნები	
	საკვეთის საკადასტრო საზღვარი
	შენობა, შენობის ნიშნები/სართიდანობა
	სერვისი

შანაშუი

მუწის ნაკვეთის მისამართი	ფართობი	დაინშულება
ქანი ლტვიანშინდის დამკვეშობებელი 500 კვ-იანი უდ გადამცეში ხ.ზ.ი. №70	148.11 მ²	არასახლოელი სამეურნეო

შენიბა ნაკვეთის რეიტიი №	დაინშულება	მდეომარეობი მშენებარე/ აშენებელი	სართულიანობა	ფართობი	კანიშენიანების ფართობი
01	_____	_____	_____	_____	_____
02	_____	_____	_____	_____	_____
03	_____	_____	_____	_____	_____
04	_____	_____	_____	_____	_____
05	_____	_____	_____	_____	_____
06	_____	_____	_____	_____	_____
07	_____	_____	_____	_____	_____

მოსახლერე ნაკვეთების მართლე რომეური მედიობელები /მესაკვეთრელები	არსებობა	საკადასტრო აღწერაზე დამსწრე პირები	სახელი, გერბი
1.	_____	1.	_____
2.	_____	2.	_____
3.	_____	3.	_____
4.	_____	4.	_____
5.	_____	5.	_____

დაინტერესებელი პირი	პირადი ნომერი
_____	_____

საკადასტრო აღწერაზე უფლებამოსილი პირი	_____
მისამართი/საკონტაქტო ინფორმაცია	_____

საკადასტრო აღწერაზე უფლებამოსილი პირი _____ ხელმოწერი

აღნიშვნის თარიღი: 03/12/2015

დაინტერესებული პირი _____ ხელმოწერი

ბ.ა.

მიწის ნაკვეთის საკადასტრო აზომვითი ნახაზი

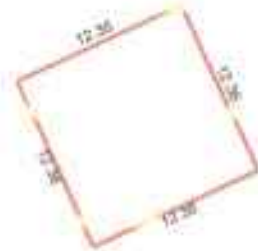
468650

468700



4686150

4686100



1:500

468650




468700

მისამართი ქ. თბილისი, მთაწმინდა რაიონი, ვაჟა-ფშაველას გამზ. №71

საკ. ფართობი 152.77 მ²

დანიშნულება არსსახოცი-სამკვეთო

პირობითი ნიშნები

-  საკვეთის საკადასტრო საზღვარი
-  შენობა, შენობის ნიშნა/ნარჩულიანობა
-  სერვისები

შენიშვნა

საქონლის სახეობა	ფართობი	დანიშნულება
ქანი სტრუქტურის გამკაცრებელი 500 კმ-ზე მეტი სიღრმე	152.77 მ²	ახალი/დასრულებული

სენობა საგებობის რიგითი №	დანიშნულება	საკონსტრუქციო მუშაობების სტადია	საინჟინერო მუშაობების სტადია	ფართობი	განმარტების ფართობი
01					
02					
03					
04					
05					
06					
07					

საინჟინერო მუშაობების სტადია	საინჟინერო მუშაობების სტადია	საინჟინერო მუშაობების სტადია	საინჟინერო მუშაობების სტადია
1		1	
2		2	
3		3	
4		4	
5		5	

დაინტერესებული პირი	პირადი ნაწილი
_____	_____


საინჟინერო მუშაობების უზრუნველყოფის პირი	_____
სამართლებრივი ინჟინერი	_____

საინჟინერო მუშაობების უზრუნველყოფის პირი _____
 საინჟინერო მუშაობების უზრუნველყოფის პირი _____

დაინტერესების თარიღი: 03/12/2015

დაინტერესებული პირი _____
 საინჟინერო მუშაობების უზრუნველყოფის პირი _____

მიწის ნაკვეთის საკადასტრო აზომებითი ნახაზი



მხარობითი: ქაიხარაძის საკადასტრო განყოფილება 300 კვ.მ-ის ვეგეტაციის ნაზი 2672	<input type="checkbox"/> ნაკვეთის ფართობი 112.11 მ ²
დანიშნულება: არასასოფლო-სამეურნეო	
პირობითი ნიშნები	
სასაფარი საკადასტრო საზღვარი	
შენობა, შენობის ნიშნა/სარეზერვუარი	
სერვისები	

შანაბანი

შენიშნული მისამართი	ფართობი	ქაინაშეუღებია
ქ. შანი სტრუქტურული დაგეგმვის № 500 კუთხის უბანის დაგეგმვის № 72	112.11 კ ²	არააქტიური (ხელშეწყობა)

ქვედანაწილების რიცხვი №	ქაინაშეუღებია	საგებობის მდგომარეობა/აღნაგობა	ხარისხობრიობა	ფართობი	ქაინაშეუღებობის ფართობი
01	_____	_____	_____	_____	_____
02	_____	_____	_____	_____	_____
03	_____	_____	_____	_____	_____
04	_____	_____	_____	_____	_____
05	_____	_____	_____	_____	_____
06	_____	_____	_____	_____	_____
07	_____	_____	_____	_____	_____

მისამართი დაგეგმვის მართვითი მხარის მდგომარეობა/შეცვლა	აბსცისა	საკუთრების აღწერა/აღწერა	სახელი, გვარი
1.	_____	1.	_____
2.	_____	2.	_____
3.	_____	3.	_____
4.	_____	4.	_____
5.	_____	5.	_____

დაინტერესებული პირი	პირადი სახელი
_____	_____

საკუთრების აღწერა/აღწერა უფლებამოსილი პირი _____
 მისამართი/საკონტაქტო ინფორმაცია _____

საკუთრების აღწერა/აღწერა უფლებამოსილი პირი _____
 ხელმოწერა _____

დაინტერესებული პირი _____
 ხელმოწერა _____

დაინტერესებული პირის თარიღი: 03/12/2015

და

მიწის ნაკვეთის საკადასტრო აზომვითი ნახაზი

468850

468900



466700

465650

1:500

468850




468900

მისამართი: ქ.თბილისი, ვაჟა-ფშაველას გამზ. N173
300 კვ-ის 200 კადასტრის ნაზ. N173

საკ. ფართობი: 112,11 მ²

ჯანიშვილი: არასასოფლო-სამეურნეო

პირობითი ნიშნები

-  საკვეთის საკადასტრო საზღვარი
-  შენობა, შენობის ნიშნა/აბრეშვაობა
-  სერვისები

ՀԱՆՈՒՍԱԿ

Ոսկի հազարի մեծամասնություն	Կարծրություն	Գանձաձևեր
Վանո Եղևյանի անվան ԳԱՀ-ի ԳԵՂԱՅԻՆ ԳՐԱԳՐԱԿԱՆ ԿԵՆՏՐՈՆ	11211 ԹՔ	ՆԱԽԱՆՈՒԿԱՆ ԿԱՄԵՐՈՆ

Սերունդի հաշվառման թիվը N	Գանձաձևեր	Նպատակահարմար/ Ինքնակազմ	Խնայողականություն	Կարծրություն	Գանձաձևերի կարծրություն
01	_____	_____	_____	_____	_____
02	_____	_____	_____	_____	_____
03	_____	_____	_____	_____	_____
04	_____	_____	_____	_____	_____
05	_____	_____	_____	_____	_____
06	_____	_____	_____	_____	_____
07	_____	_____	_____	_____	_____

Ոսկի հազարի հաշվառման նպատակահարմար/ Ինքնակազմ	Նպատակահարմարություն	Խնայողականություն/ Ինքնակազմ	Կարծրություն
1.	_____	1.	_____
2.	_____	2.	_____
3.	_____	3.	_____
4.	_____	4.	_____
5.	_____	5.	_____

Գանձաձևերի քանակ	Կարծրություն
_____	_____

Կարծրություն/ Ինքնակազմի քանակը _____

Նպատակահարմար/ Ինքնակազմի քանակը _____

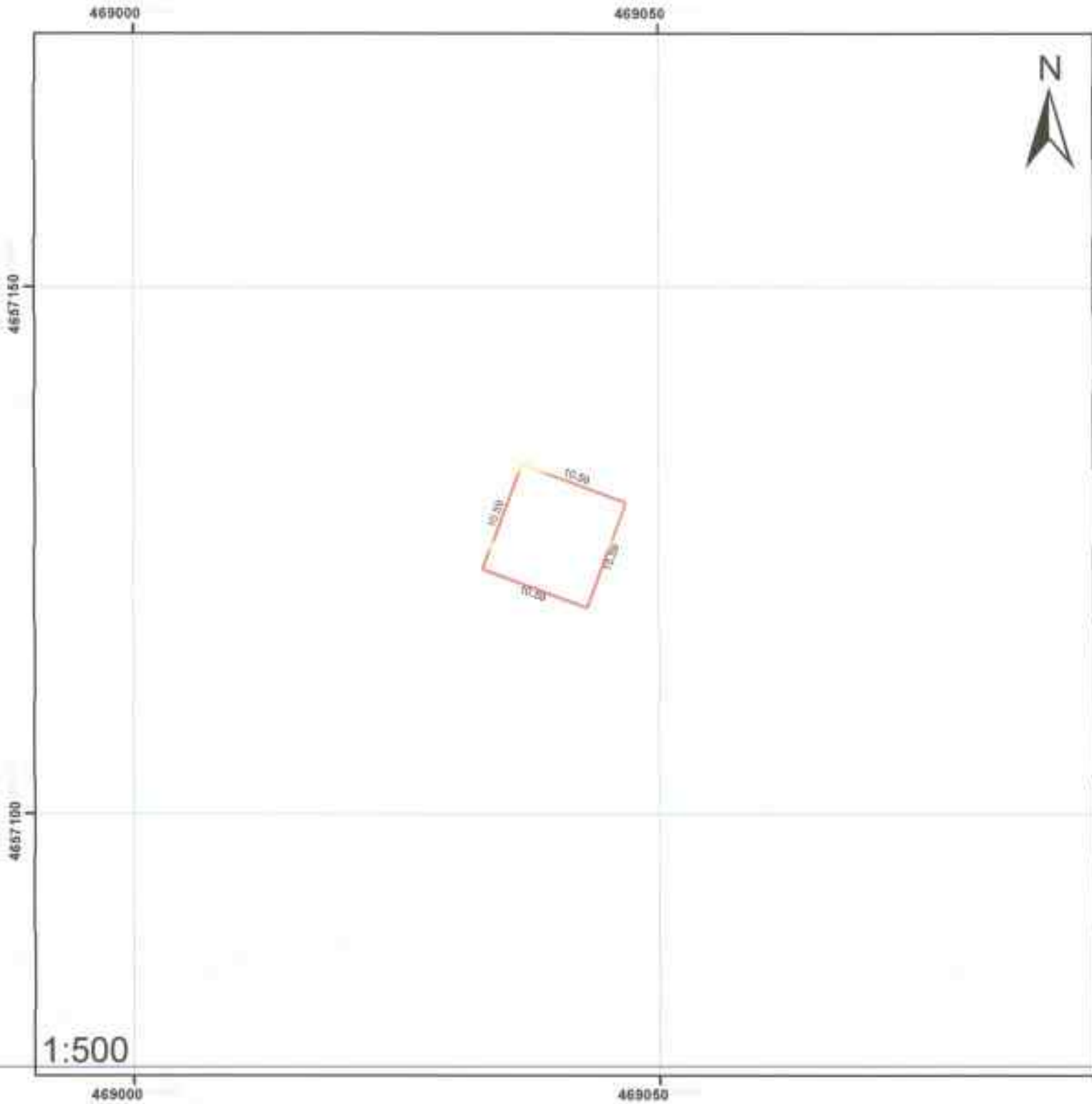
Կարծրություն/ Ինքնակազմի քանակը _____

Գանձաձևերի քանակը: 113/12/2015

Գանձաձևերի քանակը _____

Գ.Գ.

მიწის ნაკვეთის საკადასტრო აზომვითი ნახაზი



მისამართი: ქ.თბილისი, ვაკის რაიონი, ვაჟა-ფშაველას გამზ. 100, კმ. 10-ის 200 კვარტალი ნაზი. №74

საკ. ფართობი: 112.11 მ²

დანიშნულება: არასასოფლო-სამეურნეო

პირობითი ნიშნები	
	საკვეთის საკადასტრო საზღვარი
	შენიშნული შენობის ნიშნები/სართულიანობა
	სერვისები

ქაბარული

მოწის საკუთის მისამართი	ფართობი	დახარშულება
ქზანი ხტეფანეშინასი დამკვეშობეველი 500 კვ-ობი ვეე უადამეცეში ხაზი. №74	112.11 მ²	არსისაბუჯლი სამკურნელო

მესობი საკეობის მრეცეი №	დახარშულება	მედიკამენტობი მკურნეობე აბუჯბეველი	საბოჯეობი	ფართობი	უადამეცეში ფართობი
01	_____	_____	_____	_____	_____
02	_____	_____	_____	_____	_____
03	_____	_____	_____	_____	_____
04	_____	_____	_____	_____	_____
05	_____	_____	_____	_____	_____
06	_____	_____	_____	_____	_____
07	_____	_____	_____	_____	_____

მისი ზეველი საკეობის საბოჯეობი მედიკამენტობი მკურნეობეველი	არსობი	საკეობეველი ფართობი დამკვეშობე პირი	სახელი, ევერი
1	_____	1	_____
2	_____	2	_____
3	_____	3	_____
4	_____	4	_____
5	_____	5	_____

დამკვეშობეველი პირი	პირი სახელი
_____	_____

საკეობეველი ფართობი მისამართი/საკეობეველი ინფორმაცეი	_____

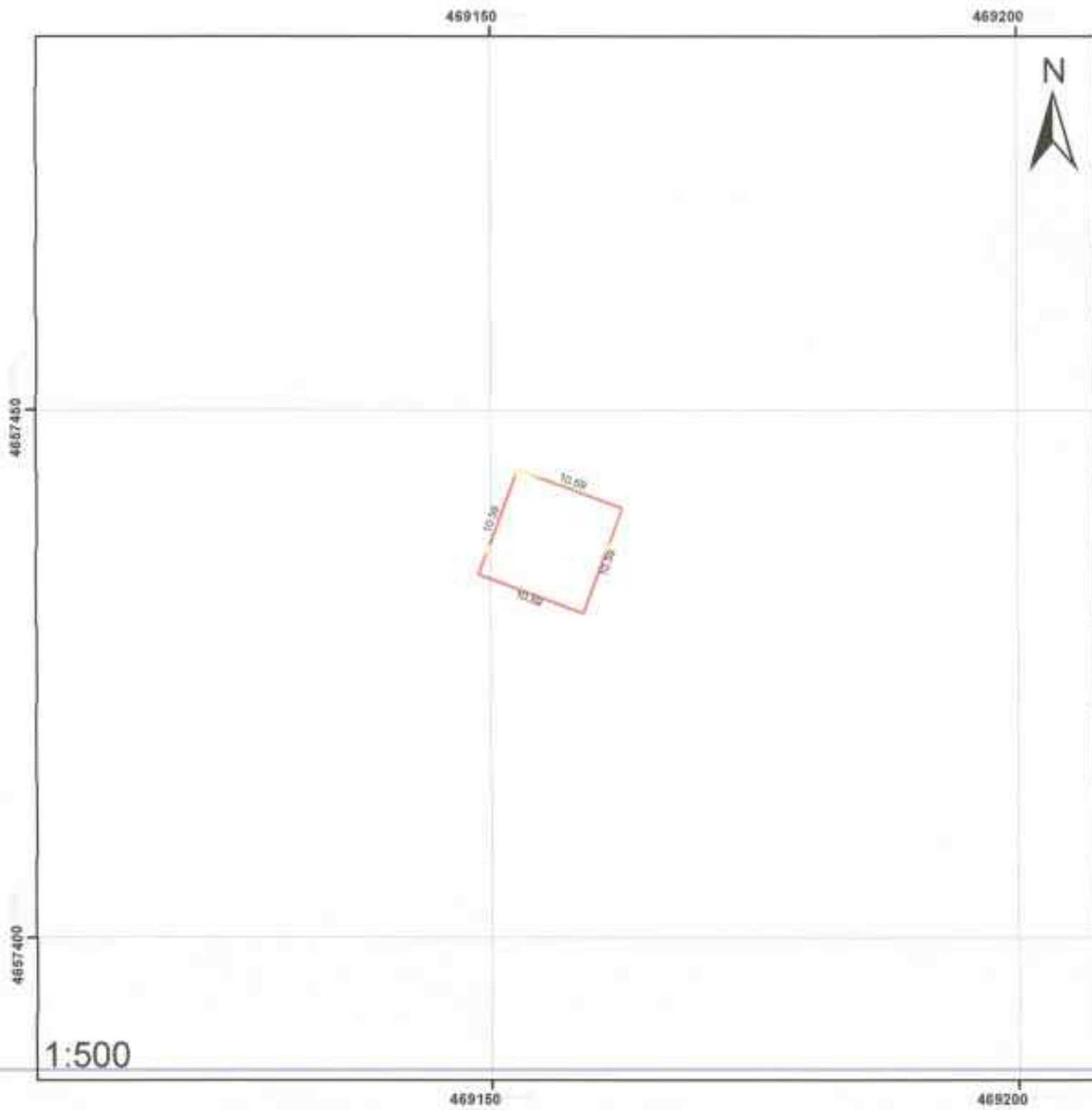
საკეობეველი ფართობი
ფართობი _____

დამკვეშობეველი პირი

დამკვეშობეველი თარიღი 03/12/2015




2

მწის ნაკვეთის საკადასტრო აზომებითი ნახაზი



მხატვარი: შინა საკუთრების დარეგულირების განყოფილება, თბილისი, 2023 წ. □ საკ. ფართობი: 112.11 მ²

დანიშნულება: არსსასოფლო-სამეურნეო

პირობითი ნიშნები			
	საკვეთის საკადასტრო საზღვარი		
	შენიშნული შენობის ნაშენი/სარეკონსტრუქციო ნაშენი		
	სურსათი		

შახტის

შახტის საცდელის მისამართი	უფრობი	დანიშვნულება
ქანის სტრუქტურის დამკვეთის დასახელება 500 კვ-იანი ველ გადაშენების ხაზი: №75	112.11 IP	შახტის საცდელის საცდელის

მუშის დასრულების თარიღი №	დანიშვნულება	მუშის დასრულების შედეგად აღნიშნული	საბუნების	უფრობი	დასრულების უფრობი
01	_____	_____	_____	_____	_____
02	_____	_____	_____	_____	_____
03	_____	_____	_____	_____	_____
04	_____	_____	_____	_____	_____
05	_____	_____	_____	_____	_____
06	_____	_____	_____	_____	_____
07	_____	_____	_____	_____	_____

შახტის საცდელის საბუნების დასრულების შედეგად აღნიშნული	აღნიშნული	საბუნების დასრულების შედეგად	საბუნების დასრულების
1	_____	1	_____
2	_____	2	_____
3	_____	3	_____
4	_____	4	_____
5	_____	5	_____

დასრულების დასრულება	დასრულების დასრულება
_____	_____

საბუნების დასრულების დასრულება	_____
საბუნების დასრულების დასრულება	_____

საბუნების დასრულების დასრულება _____
 დასრულების დასრულება _____
 დასრულების დასრულება _____

დასრულების დასრულება 03/12/2015

მეწიხის ნაკვეთის საკადასტრო აზომვითი ნახაზი

469250

469300



4657750



4657700

1:500

469250




469300

მასშტაბი: მანი სტრუქტურული დოკუმენტაცია
300 კვადრატული მეტრის ნაკვეთი ნახაზი

ნაკვეთის ფართობი: 137.89 მ²

დანიშნულება: არასასოფლო-სამეურნეო

პირობითი ნიშნები

-  საკვეთის საკადასტრო საზღვარი
-  შენობა, შენობის ნიშნა/არსებულობა
-  სეზონური

შახარში

მწის საკეთის მხარში	ფართობი	დაინაშენდება
ქვანი ხტეფანწმინდის დამკვეშობეკლი 500 კვ-ობი უღ გედაშტეში ხაზი. №76	137.69 მ²	არხადმოყელი ხაშტეშტეკლი

მქობი საკეობის რეკიანი №	დაინაშენდება	საკეობიარქობი მშენებარქ არქეშტეკლი	ხაროუღარქობი	ფართობი	განაშტეობიგების ფართობი
01	_____	_____	_____	_____	_____
02	_____	_____	_____	_____	_____
03	_____	_____	_____	_____	_____
04	_____	_____	_____	_____	_____
05	_____	_____	_____	_____	_____
06	_____	_____	_____	_____	_____
07	_____	_____	_____	_____	_____

მონაშტე საკეობის ქაროუღარქობი მეღობეკლი შტეკეობეკლი	არქობი	საკეობიარქობი არქობი დაინაშენ არქობი	სახეღი, კეობი
1.	_____	1.	_____
2.	_____	2.	_____
3.	_____	3.	_____
4.	_____	4.	_____
5.	_____	5.	_____

დაინაშენებულე კობი	კობიგო რიშტე
_____	_____

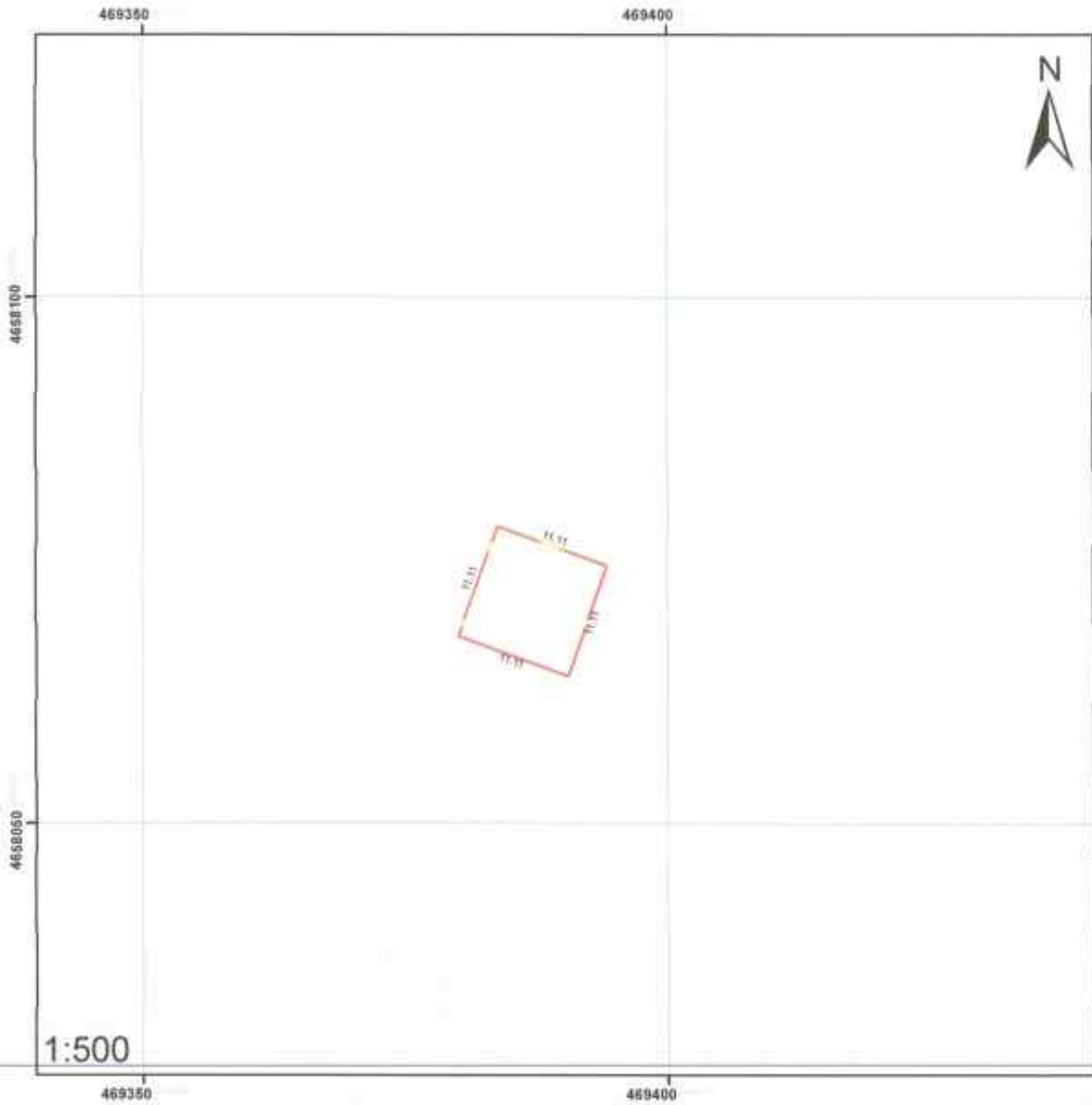
საკეობიარქობი არქობიარქობი უღუღობიარქობი კობი	_____
მონაშტეარქობიარქობი არქობიარქობი	_____

საკეობიარქობი არქობიარქობი უღუღობიარქობი კობი _____

დაინაშენებულე კობი _____




არქობიარქობი არქობიარქობი 03/12/2015

მწის ნაკვეთის საკადასტრო აზომვითი ნახაზი



მასშტაბი: მთლიანი საკადასტრო აზომვითი ნახაზიდან აღებულია 1:500-ის მასშტაბში. საქ. ფართობი: 123.52მ²

დანიშნულება: არსასაფლაო-საქონელი

პროექტის ნიშნები	
	საკადასტრო საზღვარი
	შენიშნული შენობის ნიშნები/არსებობა
	საფარი

მიწის ნაკვეთის საკადასტრო აღომებით ნახაზი

469450

469500



468350



468300

1:500

469450




469500

მისამართი: ქ.სა.სტრუქტურული დაგეგმვა, 100 კვ.მ-ის კვ.ედიფიკაცია ს/ა. 26/28

საკ. ფართობი: 112.11 მ²

დაინშეულება: არანაბოვლო-სამკურნეო

პირობითი ნიშნები

-  საკვეთის საკადასტრო საზღვარი
-  შენობა, შენობის ნიშნით/არარეგისტრირებული
-  სეროტენი

«ՆԵՏՐԱՍ»

Սեյս հաշվարկի մեխանիզմ	դաժնություն	դաժնաձևաչափ
Վեճի կողմնակցության ամփոփագրություն 500 պ-ուսի ընդհանուր հոճի. №78	112.11 Զ	Վեճի կողմնակցության համաձայնագրություն

Վեճի կողմնակցության համաձայնագրության №	դաժնաձևաչափ	Վեճի կողմնակցության համաձայնագրության համաձայնագրություն	համաձայնություն	դաժնություն	Վեճի կողմնակցության համաձայնագրության համաձայնություն
01	_____	_____	_____	_____	_____
02	_____	_____	_____	_____	_____
03	_____	_____	_____	_____	_____
04	_____	_____	_____	_____	_____
05	_____	_____	_____	_____	_____
06	_____	_____	_____	_____	_____
07	_____	_____	_____	_____	_____

Վեճի կողմնակցության համաձայնագրության համաձայնագրություն	Վեճի կողմնակցության համաձայնություն	Վեճի կողմնակցության համաձայնություն	Վեճի կողմնակցության համաձայնություն
1	_____	1	_____
2	_____	2	_____
3	_____	3	_____
4	_____	4	_____
5	_____	5	_____

Վեճի կողմնակցության համաձայնություն	Վեճի կողմնակցության համաձայնություն
_____	_____

Վեճի կողմնակցության համաձայնություն	Վեճի կողմնակցության համաձայնություն
_____	_____

Վեճի կողմնակցության համաձայնություն _____

Վեճի կողմնակցության համաձայնություն _____

Վեճի կողմնակցության համաձայնություն 03/12/2015

მიწის ნაკვეთის საკადასტრო აზომვითი ნახაზი

469650

469700



4698900



469860

1:500

469650




469700

მისამართი: ქ.თბილისი, ვაკის რაიონი, ვაჟა-ფშაველას გამზ. № 249

საკადასტრო ფართობი: 112.11 მ²

დასაშუალოება: არასასოფლო-სამეურნეო

პირობითი ნიშნები

-  საკვეთის საკადასტრო საზღვარი
-  შენობა, შენობის ნიშნა/სართულიანობა
-  სერვიტუტი

შენიშვნა

საქონის საკუთრის მისამართი	ყართობი	დასაშვავლება
ქსანი ხტვეანწმინდის დამკავშორებელი 500 კვ-იანი ველ ედამცეში ხ.ბ. №79	112.11 9 ^ა	აზნახსოველი სასკვნისეი

მკნობი- საგნობის რეკითი №	დასაშვავლება	საკეთსამკეთობა შმკნებარე ამკნებელი	ხარბუელთახობა	ყართობი	კანაშეჩახუნის ყართობი
01	_____	_____	_____	_____	_____
02	_____	_____	_____	_____	_____
03	_____	_____	_____	_____	_____
04	_____	_____	_____	_____	_____
05	_____	_____	_____	_____	_____
06	_____	_____	_____	_____	_____
07	_____	_____	_____	_____	_____

შინაზღერე საკეთობის ხარბოელ სომკნობი სკნობივლები შეჩაკეთობები	აშსკნობა	საკეთობებში აღწერაზე დამსკნებ კონკნები	სახკნობი ვკნობი
1.	_____	1.	_____
2.	_____	2.	_____
3.	_____	3.	_____
4.	_____	4.	_____
5.	_____	5.	_____

დასაშვავლებელი კონობი	კონობი სომკნობი
_____	_____

საკეთობებში აღწერაზე უფლებამოსილი კონობი	_____
სახამართობი კონტაქტი ინფორმაცია	_____

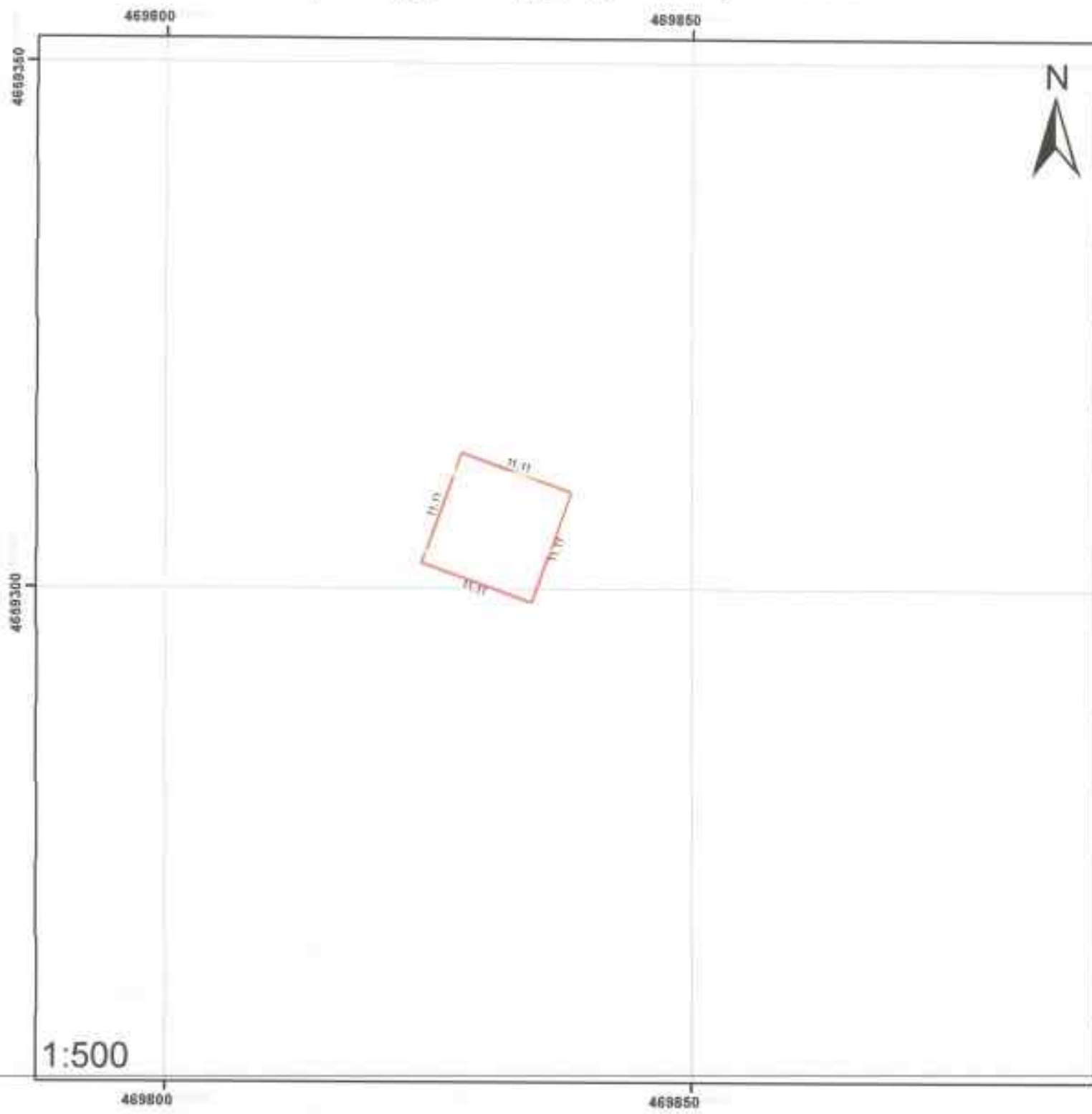
საკეთობებში აღწერაზე უფლებამოსილი კონობი _____
 ხელმოწერა

აგროცენტის თარიღი: 03/12/2015

დასაშვავლებელი კონობი _____
 ხელმოწერა

ბ.ა.

მიწის ნაკვეთის საკადასტრო აზომუთი ნახაზი



1:500

მისამართი	ქაბი სვეტიცხოვლის ეპისკოპოსოვანი 300 კმ-ანი ვარკეთილის ხეივანი №80	<input type="checkbox"/> ნაკვეთის ფართობი 123.52 მ ²
დაინაშნულება	არასასოფლო-სამეურნეო	
პირობითი ნიშნები		
 სასაფარი საკადასტრო საზღვარი		
 შენობა შენობის ნიშანი/სარეზერვუარი		
 სერვისები		

დახარბი

მწიხი ნაკვეთის მისამართი	ფართობი	დაინშეულება
ქზანი ხეყეფანწმინდის დამკვეჭმორებელი 500 კვ-თახი ველ პიგამცემი ხაზი. №80	123.52 მ²	აწისასობეფდის ხასყეწმნიყო

მკნობი ნაკვეთის მაცყათი №	დაინშეულება	მაცყვისასობეფდა მშენებლანყ ამეწებეფელი	ხარბიველასობი	ფართობი	განამწენასობების ფართობი
01	_____	_____	_____	_____	_____
02	_____	_____	_____	_____	_____
03	_____	_____	_____	_____	_____
04	_____	_____	_____	_____	_____
05	_____	_____	_____	_____	_____
06	_____	_____	_____	_____	_____
07	_____	_____	_____	_____	_____

მისი ზეფნი ნაკვეთების მართელ-სამეწერი მეფელ-ბეფელები მწიხი კვეთბეფები	არსებობა	ნაკვეთასობეფნი დაწმენასობეფნი ამეწებე	სახეფი კვეთბი
1.	_____	1.	_____
2.	_____	2.	_____
3.	_____	3.	_____
4.	_____	4.	_____
5.	_____	5.	_____

დაინშეულებელბეფელი ამბი	ამბიფი ნომერი
_____	_____

ნაკვეთასობეფნი დაწმენასობეფნი მისამართი/ნაკვეთასობეფელი ინფორმაცია	_____

ნაკვეთასობეფნი დაწმენასობეფნი
კვეთბასობეფელი ამბი _____
სახეფი _____

დაინშეულების თარიღი: 03/12/2015

დაინშეულებელბეფელი ამბი _____
სახეფი _____

შენიშნული საკადასტრო აზომვითი ნახაზი

469950

470000



469950

469900

469950

470000






1:500

მისამართი: ქ.თბილისი, ვაკის რაიონი, ვაჟა-ფშაველას გამზ. 109ა

ნაკ. ფართობი 112.11 მ²

ღარიბშვილი: არასასოფლო-სამეურნეო

პირობითი ნიშნები

-  საკადასტრო საზღვარი
-  შენობა, შენობის ნიშნა/საზოგადოებრივი
-  სეზონური

შანსი

შპსის საკუთარი მონაწილეობა	ფართობი	დაბინძურება
ქიანო სტუდიის მფლობელის დასაცავად	112.11 მ ²	არადაზიანებული საკუთრება
500 კვ.მ-იანი ელ. გადამცემი ხაზი. N81		

შენიშვნა საკუთრების ნაგებობა №	დაბინძურება	საკუთრება შემცველი აქტივები	საბრუნავობა	ფართობი	კანაშენიანების ფართობი
01	_____	_____	_____	_____	_____
02	_____	_____	_____	_____	_____
03	_____	_____	_____	_____	_____
04	_____	_____	_____	_____	_____
05	_____	_____	_____	_____	_____
06	_____	_____	_____	_____	_____
07	_____	_____	_____	_____	_____

სასაზღვრო საკუთრების საზღვრო ნიშნების შეღობვების შეცავის ნიშნები	არსებობა	საკუთრების არსებობის დასაწინა აღმდეგ	საზღვრო ნიშნები
1	_____	1	_____
2	_____	2	_____
3	_____	3	_____
4	_____	4	_____
5	_____	5	_____

დაინტერესებული პირი:	ქმედის სასაზღვრო
_____	_____

საკუთრების არსებობის უზღუდვების შეღობვების ნიშნების დასაწინააღმდეგ	_____
_____	_____

საკუთრების არსებობის უზღუდვების ნიშნების დასაწინააღმდეგ _____

შანსის თარიღი 03/12/2015

დაინტერესებული პირი _____

ბ.ა.

დახარბი

მშენებლის სახელსახეობა	ფართობი	დახარბი
ქიანის სტრუქტურის დასაცემის დასაცემის 500 კვ.მ-ის ვეგეტაცია ხ.ხ. №82	148.11 კვ	თბილისის მუნიციპალიტეტის საკუთრება

მუშის ნომრის რიგითი №	დახარბი	მუშის სახელი სახელი	ხარისხი	ფართობი	დახარბის ფართობი
01					
02					
03					
04					
05					
06					
07					


მუშის ნომრის რიგითი ნომრი	დახარბი	საქმის სახელი სახელი	საფართობი
1.			
2.			
3.			
4.			
5.			

დასტურებულია	საფართობი

საქმის საფართობი	
საფართობი	

საქმის საფართობი _____
 დასტურებულია _____
 თარიღი: _____




მიწის ნაკვეთის საკადასტრო აზომვითი ნახაზი



მასშტაბი: ქაღალდის საკადასტრო აზომვითი ნახაზი 200 კმ-ის სკალირებული ნახაზი 2013 წ. წარმოების

ნაკვეთის ფართობი: 112,11 მ²

დანიშნულება: არასასოფლო-სამეურნეო

პარობითი ნიშნები	
	საკადასტრო საზღვარი
	შენიშნული შენობის ნიშნები/სართულიანობა
	სერვისები

ღანაბრი

მჭის საკეთის მხარსაჲთ	ჯარაობა	დასაშუკლება
ქაინი სტეფანწმინდის დამკავშარტბელი 500 კვ-იანი ვუ ვადაშტეში ხაზი. №83	112.11 მ²	არახმობელი სასკუნწი

მქობია: ნაკებობის რეკონი №	დასაშუკლება	მუკოსარეობა სშენებარე/ აშენებელი	ხაროულაინობა	ჯარაობა	განაშუქანების ჯარაობა
01	_____	_____	_____	_____	_____
02	_____	_____	_____	_____	_____
03	_____	_____	_____	_____	_____
04	_____	_____	_____	_____	_____
05	_____	_____	_____	_____	_____
06	_____	_____	_____	_____	_____
07	_____	_____	_____	_____	_____

მონახუწე ნაკებობის მართელ წომიწეო შუკობაქელებო მუხაკეობრეებო	ანსებობა	საკვახიწეო არწეოზე დამსწრე ქობრეო	სახელო: ვარაო
1.	_____	1.	_____
2.	_____	2.	_____
3.	_____	3.	_____
4.	_____	4.	_____
5.	_____	5.	_____

დაინტერესებულა ქობა	ქობაწეო წომიწეო
_____	_____

საკვახიწეო აღწეობაზე უუკლებამიწეო ქობა	_____
ქობამართო/საკვახიწეო ინკორმაციო	_____

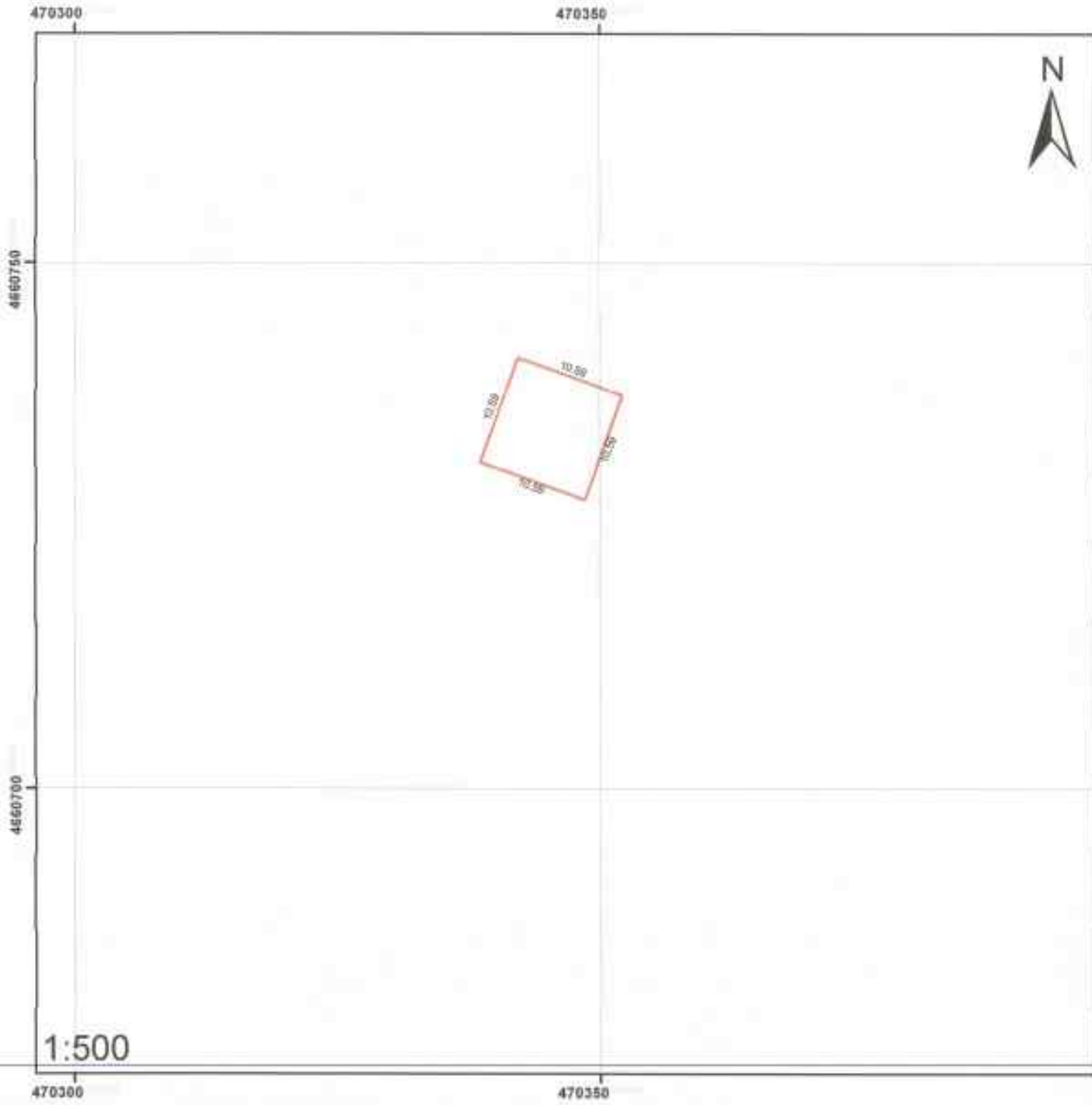
საკვახიწეო აღწეობაზე
უუკლებამიწეო ქობა _____
საქობიწეო

დაინტერესებულა ქობა 03/12/2015

დაინტერესებულა ქობა _____
საქობიწეო




ბ.ა.

მიწის ნაკვეთის საკადასტრო აზომვითი ნახაზი



მხამართი: *ქალ სტუდენტის ელემენტარული 300 კვადრატულ მეტრზე ნაზი №61* □ ნაკ. ფართობი 112.11 მ²

დანიშნულება: *არასასოფლო-სამეურნეო*

პირობითი ნიშნები	
	საკადასტრო საზღვარი
	შენიშნა, შენობის ნიშანი/სართულდასახობა
	სერვიტუტი

დახარბი

მწიხ ხაგუთის მისამართი	ფართობი	დაინშველება
ქანი სტეფანეწინდის დაქაქმობეღლი 500 კვ-ობი ვღ ვადამცემი ხაზი N84	112.11 მ²	აზიხაბიფელი ხამეუწმლი

შენობა ხაგუთის ბიფიი N	დაინშველება	მეწიწინებობა შენებამეწ ამეწებეღლი	ხარბეღლიანობა	ფართობი	ენაშენიანების ფართობი
01	_____	_____	_____	_____	_____
02	_____	_____	_____	_____	_____
03	_____	_____	_____	_____	_____
04	_____	_____	_____	_____	_____
05	_____	_____	_____	_____	_____
06	_____	_____	_____	_____	_____
07	_____	_____	_____	_____	_____

მისაწღვრე ხაგუთის ბიფიი ხამეუწ შეღობეღლი შენიკუთმებელი	აწილებობა	ხაგუთის ბიფიის დაინშვე ბიფიი	ხამეუწ ბიფიი
1	_____	1	_____
2	_____	2	_____
3	_____	3	_____
4	_____	4	_____
5	_____	5	_____

დაინშველებული ბიფიი	ბიფიი ხამეუწ
_____	_____

ხაგუთის ბიფიის დაინშველებული ბიფიი	_____
მისამართი/ხაგუთის ბიფიის ინფორმაცია	_____


ხაგუთის ბიფიის
დაინშველებული ბიფიი _____ ხამეუწ

დაინშველების თარიღი: 03/12/2015

დაინშველებული ბიფიი _____ ხამეუწ




ბ.ბ.

მიწის ნაკვეთის საკადასტრო აზომვითი ნახაზი



მისამართი: ქ.საბურთალოს რაიონის საკადასტრო განყოფილება, 200 ქ.რბიანი 202 ელ.ფოსტის მისამართი - 2685 სივ. ფართობი 112.11 მ²

ფინანსურდება: არსსასაფლაო-საყურსნყო

პაროდითი ნიშნები			
	საკვეთის საკადასტრო საზღვარი		
	შენობა, შენობის ნიშნები/არსიუკლებობა		
	სერვიტუტი		

დახარჯვა

საქონლის საკუთრების მფლობელი	ფართობი	დახარჯულება
ქვანი ხევეთის მფლობელი დასავლეთი ქვეყნის 500 კვ-იანი უძრავი საკუთრების №85	112.11 მ ²	არასასაბუჯო დასავლეთი

მცხობის საფურცლის რიგითი №	დახარჯულება	მცხობის მშენებელი/ სამუშაო	ხარისხობა	ფართობი	განმარტების ფართობი
01					
02					
03					
04					
05					
06					
07					

შესანიშნავი საფურცლის მართავი ნომერი მფლობელი მფლობელი	მცხობა	საკუთრების ფართობი მართავი ნომერი	ფართობი
1.		1.	
2.		2.	
3.		3.	
4.		4.	
5.		5.	

დასავლეთი ქვეყნის მფლობელი	მართავი ნომერი

საკუთრების ფართობი და ფართობის მართავი ნომერი	
მფლობელი/საკუთრების მფლობელი	

საკუთრების ფართობი და ფართობის მართავი ნომერი _____

დასავლეთი ქვეყნის მფლობელი 04/12/2015

დასავლეთი ქვეყნის მფლობელი _____

20

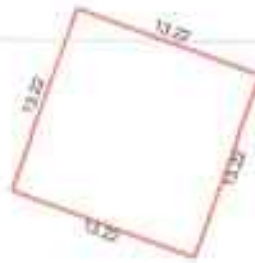
მიწის ნაკვეთის საკადასტრო აზომვითი ნახაზი

470650

470700



4661700



4661650

1:500

470650

470700

მისამართი: ქ.თბილისი, მთიანეთის რაიონი, თბილისის მუნიციპალიტეტი, 300 კვ. რაიონი, 250 კვ. რაიონი, ნ.პ. 2086

ნაკ. ფართობი 174.82 მ²

ღარი/შეკვლევა: არსსასაფრთხო-სამკურნალო

პერიოდითი ნიშნები

- საკვეთის საკადასტრო საზღვარი
- შენობა, შენობის ნიშნები/არსებობის ნიშნები
- სერვიტუტი

დახარჯვა

მაწის საკვების მისაღწევად	ფართობი	დაწინასწარ
ქსანი სტრუქტურის დასაცავად	174.82 აკ	აღიარებული სახეობის
500 აკ-იანი ვე გადამცემი ხაზი №86		

მუნიციპალიტეტის რაიონი №	დაწინასწარ	სადასრულებელი მუშაობების აღწერა	სადასრულებელი	ფართობი	დასრულების ფართობი
01	_____	_____	_____	_____	_____
02	_____	_____	_____	_____	_____
03	_____	_____	_____	_____	_____
04	_____	_____	_____	_____	_____
05	_____	_____	_____	_____	_____
06	_____	_____	_____	_____	_____
07	_____	_____	_____	_____	_____

მათა ხელზე საკვების მიწოდების შედეგად აღმოჩენილი მუშაკების	აღიარება	სადასრულებელი მუშაობების აღწერა	სადასრულებელი
1	_____	1	_____
2	_____	2	_____
3	_____	3	_____
4	_____	4	_____
5	_____	5	_____

დასრულებულია	პროცენტი
_____	_____


სადასრულებელი მუშაობების აღწერა	_____
სადასრულებელი მუშაობების აღწერა	_____


სადასრულებელი მუშაობების აღწერა _____

დასრულების თარიღი: 03/12/2015

დასრულებულია _____

მიწის ნაკვეთის საკადასტრო აზომებითი ნახაზი



მისამართი	ქ.თბილისი, მთიანეთის რაიონი, ვაჟა-ფშაველას გამზ. N 2687	მიწის ფართობი	112.11 მ ²
დაინიშნა	არასასოფლო-სამეურნეო		
პერიოდითი ნაშები			
 საკადასტრო საზღვარი			
 შენობა, შენობის ნიშნული/არსებობა			
 სერვისები			

დასაბრძო

მისთვის ჩატვირთის მისამართი	ფართობი	დაბინძურება
ქსანი სტრუქტურის დამკვეთი 500 კვ-იანი ელ. გადამცემი ხაზი: №87	112.11 მ²	აბრეშთა და მამულები

მუშის ჩატვირთვის რიცხვი №	დაბინძურება	მავალი მსხვერპლი	ხარისხიანობა	ფართობი	კონსტრუქციის ფართობი
01	_____	_____	_____	_____	_____
02	_____	_____	_____	_____	_____
03	_____	_____	_____	_____	_____
04	_____	_____	_____	_____	_____
05	_____	_____	_____	_____	_____
06	_____	_____	_____	_____	_____
07	_____	_____	_____	_____	_____

შეზღვევის ჩატვირთვის მართვითი მუდობრები (მუდობრები)	აზიანება	საკადასტრო აღწერის დასაწერ კოდი	სიხვედრის კოდი
1	_____	1	_____
2	_____	2	_____
3	_____	3	_____
4	_____	4	_____
5	_____	5	_____

დაინტერესებული პირი	პირადი ნომერი
_____	_____

საკადასტრო აღწერის უწყებამდგომი პირი	_____
მისამართის/საკონტაქტო ინფორმაცია	_____

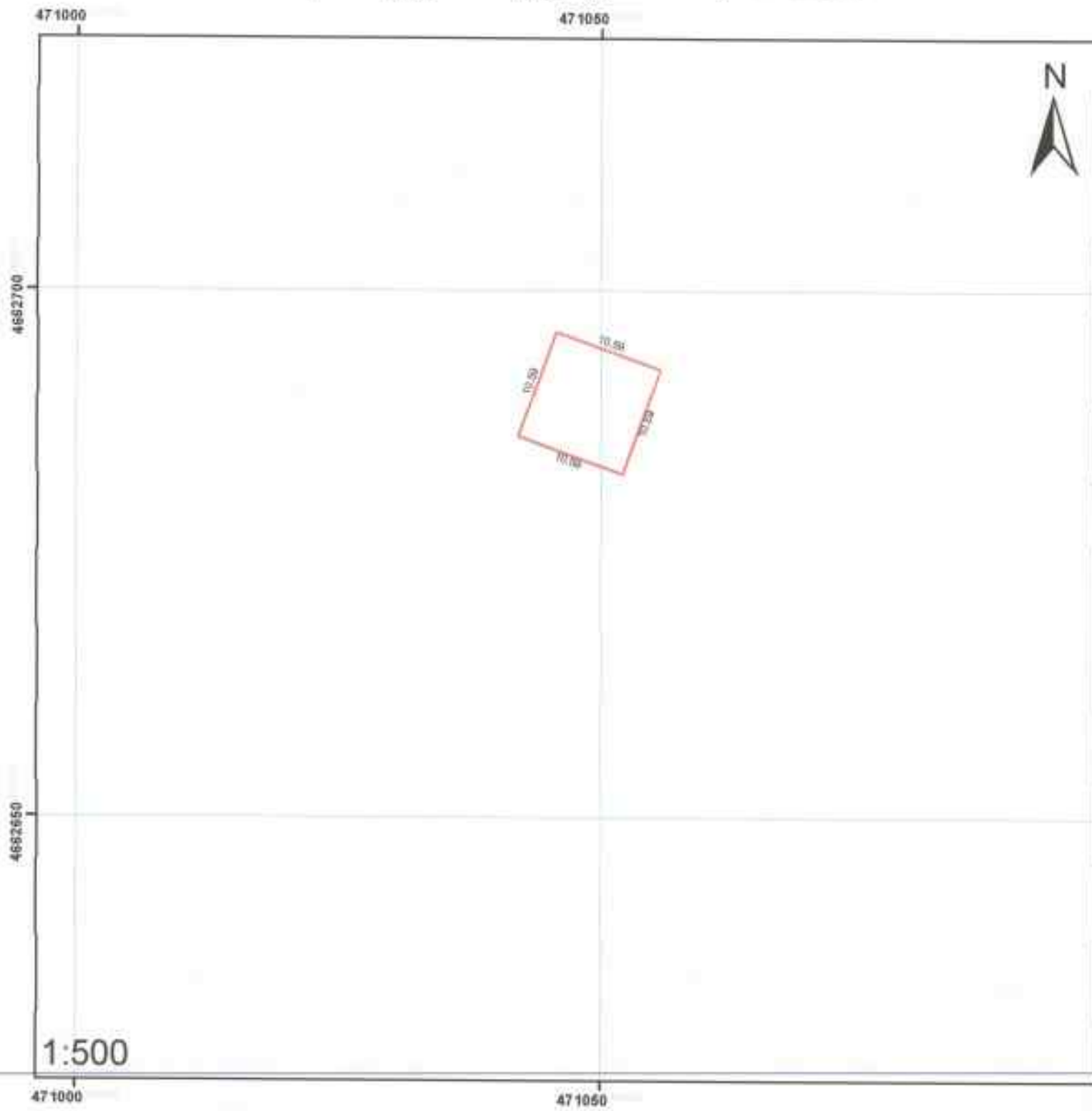
საკადასტრო აღწერის უწყებამდგომი პირი _____

დაინტერესებული პირი _____

დაინტერესებული პირი _____

დაინტერესებული პირი 03-12-2015

მიწის ნაკვეთის საკადასტრო აზომებითი ნახაზი






მისამართი: ქ.თბილისი, ვაკის რაიონი, ვაჟა-ფშაველას გამზ. 100, კმ-ის კვ. კვადრატები ს/ბა №88

ნაკვეთის ფართობი: 112.11 მ²

დანიშნულება: ავანსოფელი-სამკურნეო

პირობითი ნიშნები

-  საკადასტრო საზღვარი
-  შენობა, შენობის ნიშნა/სართულიანობა
-  სერვისები

დასკვნა

საქონლის მფლობელი	ფართობი	დაინშველება
ქსანო ხტეფანწმინდის დამკვეთრებელი 500 კვ-იანი ვღ გავამცემი ხაზი. №88	112.11 მ²	აზახისთყლა ხსკუწრყო

მცხობა საგებობის მსგაოთი №	დაინშველება	მღკამაშობა მშენებარე აქსენებელი	საბრუელაობობა	ფართობი	ჯანაშქნაინქმის ფართობი
01	_____	_____	_____	_____	_____
02	_____	_____	_____	_____	_____
03	_____	_____	_____	_____	_____
04	_____	_____	_____	_____	_____
05	_____	_____	_____	_____	_____
06	_____	_____	_____	_____	_____
07	_____	_____	_____	_____	_____

სონაწყრე საკვეთების მართლე სომიქრო მფლობელები მსგაოთრებები	აბსებობა	საკვდობტრო აქწკროსე აბსწწწ პირები	სახელდა ავტრი
1.	_____	1.	_____
2.	_____	2.	_____
3.	_____	3.	_____
4.	_____	4.	_____
5.	_____	5.	_____

დაინტარქსებელი პირი	პირდავი ნომერი
_____	_____

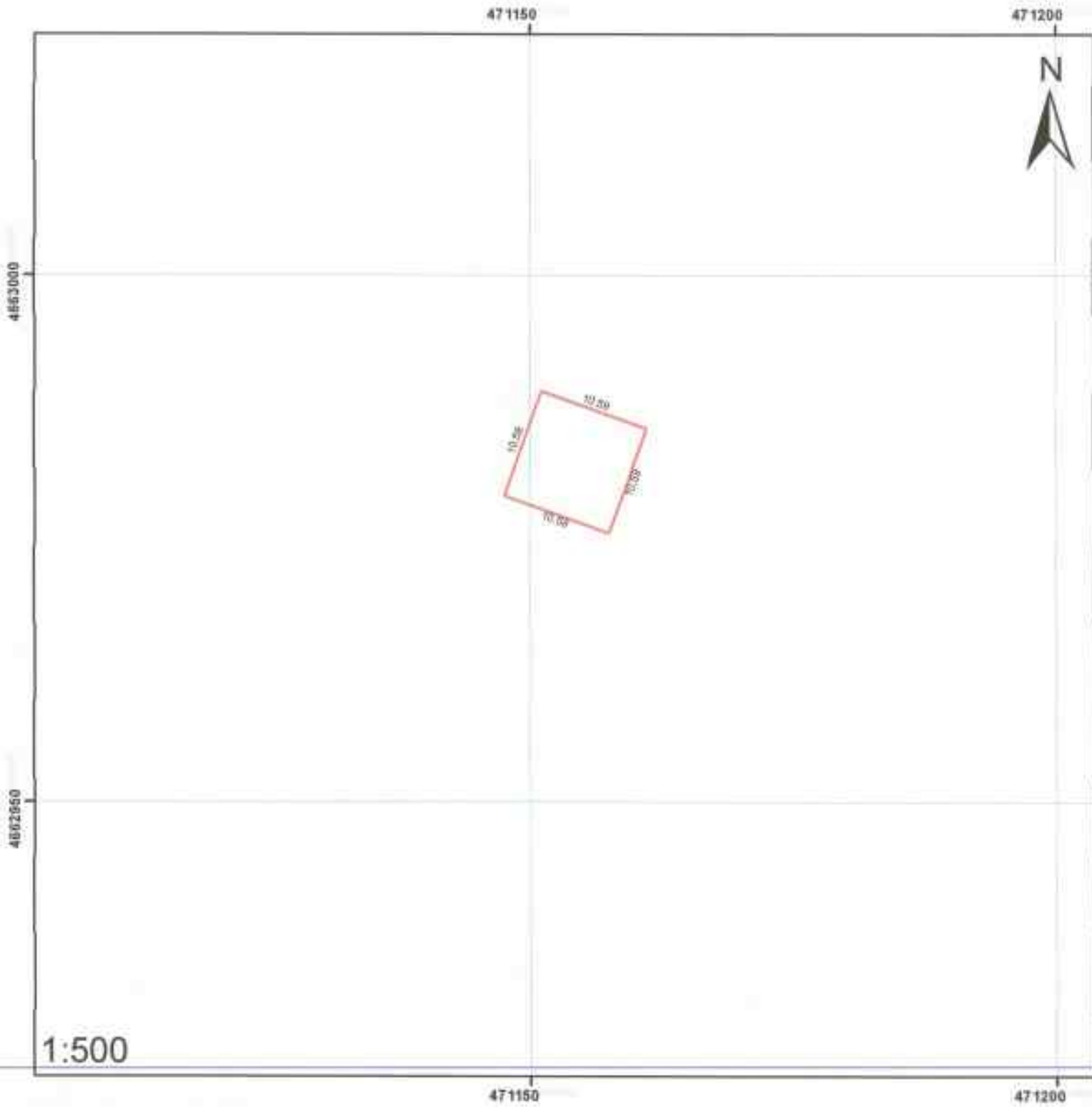
საკვდობტრო აქწკროსე უფლებამოსილი პირი	_____
მსამართო/საკონტარქტო ინფორმაცია	_____

საკვდობტრო აქწკროსე უფლებამოსილი პირი _____

დაინტარქსებელი პირი _____

დაინტარქსების თარიღი: 03/12/2015

მიწის ნაკვეთის საკადასტრო აზომვითი ნახაზი



მისამართი	ქ.თბილისი, მთიანეთის რაიონი, ვაკე-საბურთალოს რაიონი, ვაკის რაიონი, ვაკის რაიონის 300 კვ.ნაზი კვლ. რაიონის 2/100	<input type="checkbox"/> ნაკვეთის ფართობი 112.11 მ ²
თანამშენებელი	არასასაბუჯო-სამშენებლო	
პერიობითი ნაშენები		
 საკვეთის საკადასტრო საზღვარი		
 შენობა, შენობის ნიშნები/სართიდანობა		
 სერვისები		

ფანატი

მწიფის ნაკვეთის მისამართი	ფართობი	დაბინძურება
ქანის სტუქტურის დასაცავი შიშვები 500 კვ.მ-ის ვეგეტაციის ნაწი. №89	112.11.7	ათანადობა ხანგრძლივ

მცოდნე ნაკვეთის რიცხვი №	დაბინძურება	მცოდნეობა მშენებარე აქტებისთვის	ხანგრძლივობა	ფართობი	ქანის მცოდნეობის ფართობი
01	_____	_____	_____	_____	_____
02	_____	_____	_____	_____	_____
03	_____	_____	_____	_____	_____
04	_____	_____	_____	_____	_____
05	_____	_____	_____	_____	_____
06	_____	_____	_____	_____	_____
07	_____	_____	_____	_____	_____

მისამართი ნაკვეთის მართვითი მფლობელები (შეკვეთილები)	სამსახური	საკუთარსებრი იმპროვიზირებული ნაწილები	სახელი, გვარი
1.	_____	1.	_____
2.	_____	2.	_____
3.	_____	3.	_____
4.	_____	4.	_____
5.	_____	5.	_____

დაინტერესებული პირი	პირადი ნაბეჭდი
_____	_____

საკუთარსებრი იმპროვიზირებული ნაწილები	_____
მისამართი/საკუთარსებრი ინფორმაცია	_____

საკუთარსებრი იმპროვიზირებული ნაწილები _____
 სახელი

დაინტერესებული პირის თარიღი: 03/12/2015

დაინტერესებული პირი _____
 სახელი

პ.

მიწის ნაკვეთის საკადასტრო აზომებითი ნახაზი

471300

471350



4663500



4663450

1:500

471300




471350

მისამართი: ქ.საბურთალოს რაიონის დასავლეთი ნაწილი, კვ. 300, კვ. 1-ის და კვ. 2-ის მიწის ნაკვეთი №190

ნაკვეთის ფართობი: 155.7 მ²

დანიშნულება: არასასოფლო-სამეურნეო

პირობითი ნიშნები

-  სასაწყობო საკადასტრო საზღვარი
-  შენობა, შენობის ნაშენი/საპროექტო ანონა
-  სერვიტუტი

შ ა ნ ა რ მ ი

მიწის ნაკვეთის მისამართი	ფართობი	დანიშნულება
ქვანი ხტკუიანწმინდის დამკვეთებელი 500 კვ-იანი ვლ გადამცემი ხაზი. №90	1557 მ²	არასახოფლო სამკურნელო

შენიშნა- ნაკვეთის რიგითი №	დანიშნულება	მდგომარეობა მშენებარე/ ამუშეებელი	სართულიანობა	ფართობი	კვანა შენობების ფართობი
01	_____	_____	_____	_____	_____
02	_____	_____	_____	_____	_____
03	_____	_____	_____	_____	_____
04	_____	_____	_____	_____	_____
05	_____	_____	_____	_____	_____
06	_____	_____	_____	_____	_____
07	_____	_____	_____	_____	_____

მოსახლეზე ნაკვეთების მართვასთან შეფასებულება /შესაკუთრებები/	არსებობა	საკადასტრო აღწერაზე დამსწრე პირები	სახელი, გვარი
1.	_____	1.	_____
2.	_____	2.	_____
3.	_____	3.	_____
4.	_____	4.	_____
5.	_____	5.	_____

დაინტერესებული პირი	პირადი ნომერი
_____	_____

საკადასტრო აღწერაზე უფლებამოსილი პირი	_____
მისამართი/საკონტაქტო ინფორმაცია	_____

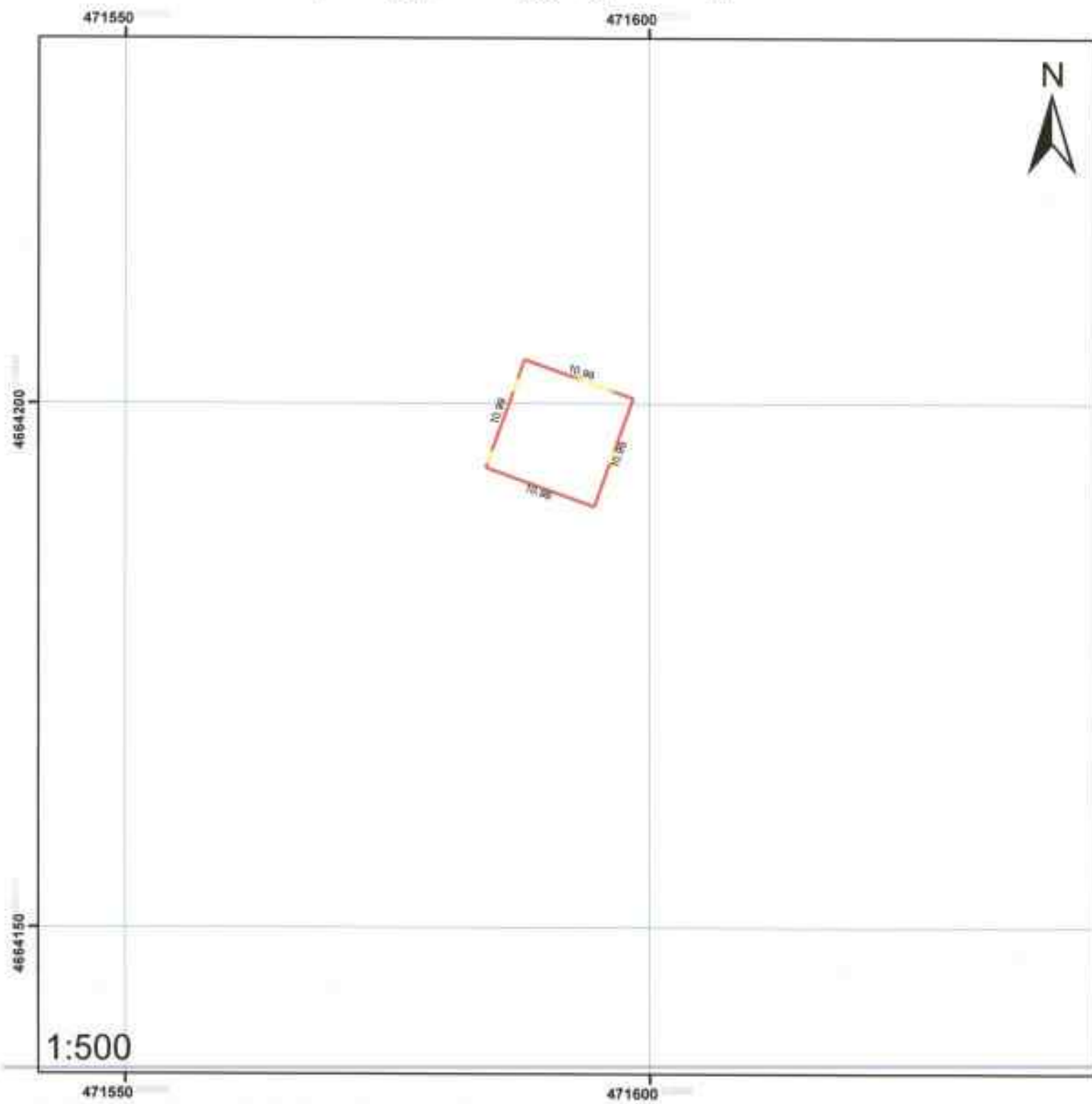
საკადასტრო აღწერაზე
უფლებამოსილი პირი _____ ხელმოწერა

ადრინტესის თარიღი: 03/12/2015

დაინტერესებული პირი _____ ხელმოწერა

პ.ა.

მიწის ნაკვეთის საკადასტრო აზომებითი ნახაზი



მისამართი: ქ.ბათუმი, მთაწმინდის რაიონი, მთაწმინდა 500 კვ. ანთა ქუჩა, კადასტრის ნაზი - 28/91	<input type="checkbox"/> ნაკ. ფართობი: 120.78 მ ²
დაინიშნულება: არასასოფლო-სამეურნეო	
პირობითი ნიშნები	
სასაწყობო საკადასტრო საზღვარი	
შენიშნა, შენიშნის ნომერი/სართულიანობა	
სერვიტუტი	

დანართი

მიწის ნაკვეთის მისამართი	ფართობი	დანიშნულება
ქსანი სტრუქტურის დამკვეთებისთვის 500 კვ-იანი ელ.გადამცემი ხაზი №91	120.78 მ²	არასასოფლო-სამეურნეო

მცნობა ნაკვეთის რიგითი №	დანიშნულება	მდგომარეობა მშენებარე/ ამუშევრული	ხარისხიანობა	ფართობი	განაშენების ფართობი
01	_____	_____	_____	_____	_____
02	_____	_____	_____	_____	_____
03	_____	_____	_____	_____	_____
04	_____	_____	_____	_____	_____
05	_____	_____	_____	_____	_____
06	_____	_____	_____	_____	_____
07	_____	_____	_____	_____	_____

მიხედვრე ნაკვეთის მართვ. სამხურთ შეღობა/დღეობა /შესაკუთრება	აზსუბობა	საკადასტრო აღწერაზე დამსწრე პირები	სახელი, გვარი
1.	_____	1.	_____
2.	_____	2.	_____
3.	_____	3.	_____
4.	_____	4.	_____
5.	_____	5.	_____

დაინტერესებული პირი	პირადი ნომერი
_____	_____

საკადასტრო აღწერაზე უფლებამოსილი პირი _____
 მისამართი/საკონტაქტო ინფორმაცია _____

საკადასტრო აღწერაზე უფლებამოსილი პირი _____
 დაინტერესებული პირი _____

აღნიშნულის თარიღი: 03/12/2015

ბ.ა.

შივის ნაკვეთის საკადასტრო აზომვითი ნახაზი

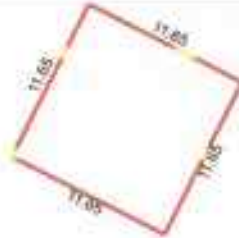
471800

471850



4554650

4654600



1:500

471800




471850

მხალობითი: ქ.თბილისის მუნიციპალიტეტის 300 კმ-იანი პლ. ელემენტი ს/ნა. 2692

საკ. ფართობი: 139.63 მ²

დანიშნულება: არასასოფლო-სამეურნეო

პირობითი ნიშნები

-  სახკვეთის საკადასტრო საზღვარი
-  შენობა, შენობის ნიშნები/სართიდანობა
-  სერვიტუტი

დანართი

მის წესის ნაკვეთის მისამართი	ფართობი	დანიშნულება
ქსანი სტუფანჭმინდის დამკვეთობის 500 კვ-იანი ველ გადამცემი ხაზი. №92	135.63 მ²	არახასიათებელი სამკურნელო

შენიშვნა ნაკვეთის რიგითი №	დანიშნულება	მდგომარეობა შენიშვნა/ა შენიშვნა	სარეგისტრაციო	ფართობი	განაშენიანების ფართობი
01					
02					
03					
04					
05					
06					
07					

მისაზღვრე ნაკვეთის ქართული სახელი სტრუქტურა შესატყობილება	არხების	საკადასტრო აღწერაზე დამსწრე პირები	სახელი, გვარი
1.		1.	
2.		2.	
3.		3.	
4.		4.	
5.		5.	

დაინტერესებული პირი	პირადი ნომერი
_____	_____

საკადასტრო აღწერაზე უფლებამოსილი პირი	_____
მისამართი/საკონტაქტო ინფორმაცია	_____

საკადასტრო აღწერაზე უფლებამოსილი პირი _____ ხელმოწერა

დარიცხვის თარიღი: 03/12/2015

დაინტერესებული პირი _____ ხელმოწერა

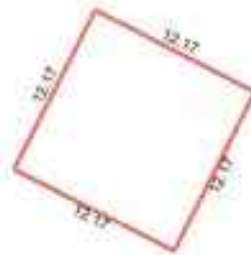
ბ.ა.

მიწის ნაკვეთის საკადასტრო აზომებით ნახაზი

472000

472050

4665100



4665050

1:500

472000




472050

მისამართი: ქ.ბათუმი, მთაწმინდა რაიონი, ვაჟა-ფშაველას გამზ. 2693

ნაკვეთის ფართობი: 148.11 მ²

დანიშნულება: არასასოფლო-სამეურნეო

პირობითი ნიშნები

-  სასაწყობო საკადასტრო საზღვარი
-  შენობა, შენობის ნომერი/სართულიანობა
-  სერვისი

ღანართი

მიწის ნაკვეთის მისამართი	ფართობი	დანიშნულება
<u>ქიანო ხტეფანწმინდის დამკავშირებელი</u> <u>500 კვ-იანი ვლ გადამცემი ხაზი, №93</u>	148.11 მ²	აშახსოფლო სამკურნელო

მუხობა ნაკვეთის რიგითი №	დანიშნულება	მდგომარეობა შენიშნულ აშენებელი	ხარისხიანობა	ფართობი	ვანაშენიანების ფართობი
01	_____	_____	_____	_____	_____
02	_____	_____	_____	_____	_____
03	_____	_____	_____	_____	_____
04	_____	_____	_____	_____	_____
05	_____	_____	_____	_____	_____
06	_____	_____	_____	_____	_____
07	_____	_____	_____	_____	_____

მიხაზულზე ნაკვეთის სართოხომიერი ბეჭდობები შესაკუთრებები	აშსებობა	საკადისტრო აღწერაზე დამსწრე პირები	სახელი, გვარი
1.	_____	1.	_____
2.	_____	2.	_____
3.	_____	3.	_____
4.	_____	4.	_____
5.	_____	5.	_____

დაინტერესებული პირი	პირადი ნომერი
_____	_____

საკადისტრო აღწერაზე უფლებამოსილი პირი	_____
მისამართი/საკონტაქტო ინფორმაცია	_____

საკადისტრო აღწერაზე უფლებამოსილი პირი _____
სტამბა

აღნიშვნის თარიღი: 03/12/2015

დაინტერესებული პირი _____
სტამბა

ბ.ა.

მიწის ნაკვეთის საკადასტრო აზომვითი ნახაზი

472100

472150



4655300

4655250



1:500

472100




472150

მისამართი: ქ.ბათუმი, მ.წიგანაძის ქ. 300, 50-ანი კვ. რაიონი, სახ. 26/94

ნაკ. ფართობი: 152.94 მ²

ღანიშნულება: არასასოფლო-სამეურნეო

პირობითი ნიშნები

-  საკვეთის საკადასტრო საზღვარი
-  შენობა, შენობის ნიშნა/სართულგანობა
-  სერვისი

დანართი

მიწის ნაკვეთის მისამართი	ფართობი	დანიშვნულება
ქსანი სტეფანწმინდის დაშკაეშორებელი 500 კვ-იანი ელ.გადამცემი ხაზი. №94	152.77 მ ²	არასასოფლო სამეურნეო

შენიშვნა ნაკვეთის რიგითი №	დანიშვნულება	მდგომარეობა მშენებარე/ ამუშებელი	სართულიანობა	ფართობი	კანაშენიანების ფართობი
01	_____	_____	_____	_____	_____
02	_____	_____	_____	_____	_____
03	_____	_____	_____	_____	_____
04	_____	_____	_____	_____	_____
05	_____	_____	_____	_____	_____
06	_____	_____	_____	_____	_____
07	_____	_____	_____	_____	_____

მიხატვრე ნაკვეთების ძირითად ხაზიერ შეღობვლები /შენიშვნორებები/	არსებობა	საკადასტრო აღწერაზე დამხვრე პირები	სახელი, გვარი
1.	_____	1.	_____
2.	_____	2.	_____
3.	_____	3.	_____
4.	_____	4.	_____
5.	_____	5.	_____

დაინტერესებული პირი	პირადი ნომერი
_____	_____

საკადასტრო აღწერაზე უფლებამოსილი პირი	_____
მისამართი/საკონტაქტო ინფორმაცია	_____

საკადასტრო აღწერაზე უფლებამოსილი პირი _____ ხელმოწერა

აღნიშნულის თარიღი: 03/12/2015

დაინტერესებული პირი _____ ხელმოწერა

ბ.ა.